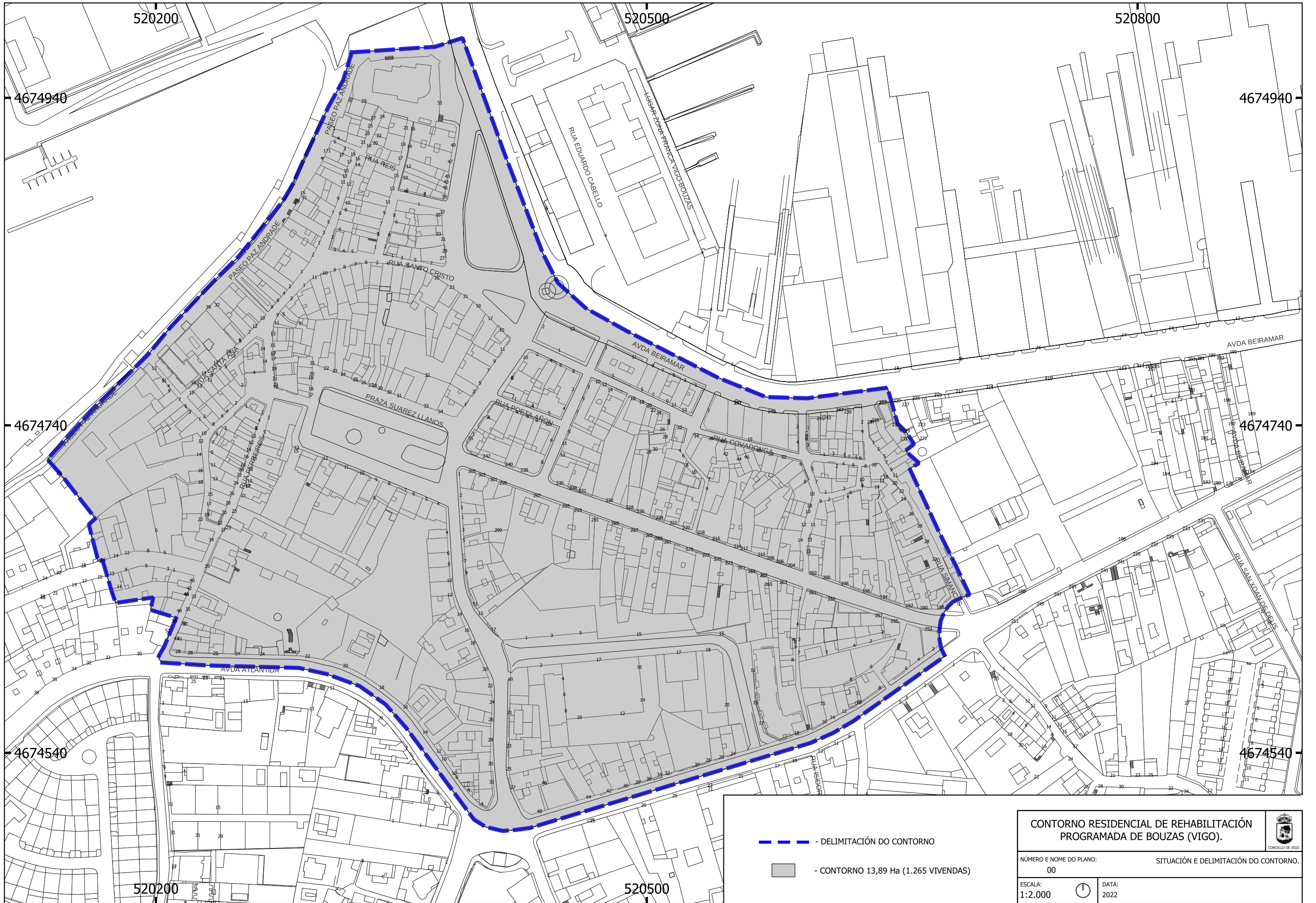




- - - - DELIMITACIÓN DO CONTORNO
- CONTORNO 217.945,86 m² (2.223 VIVENDAS)

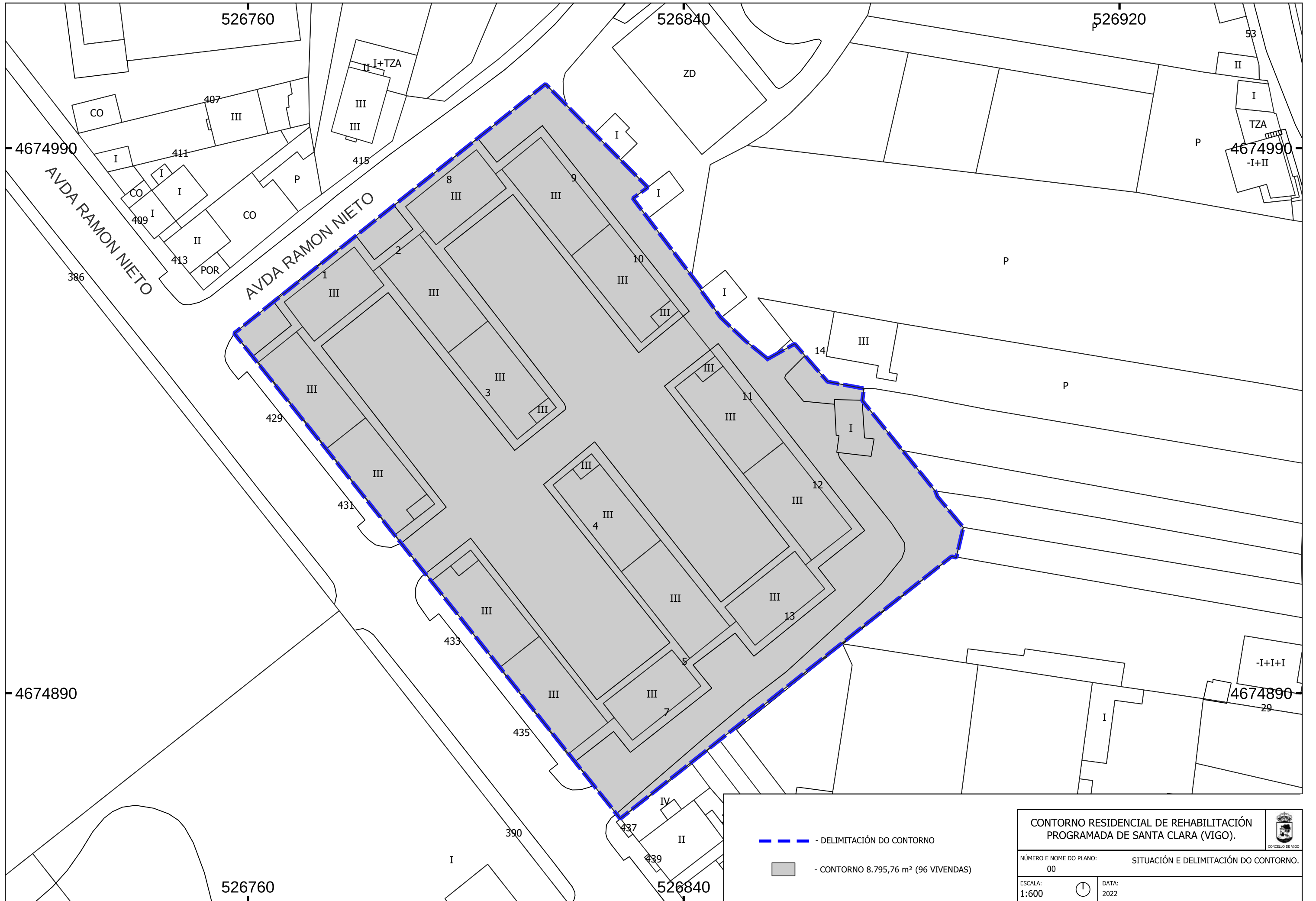
CONTORNO RESIDENCIAL DE REHABILITACIÓN PROGRAMADA DO CASCO VELLO (VIGO).		
NÚMERO E NOME DO PLANO: 00	SITUACIÓN E DELIMITACIÓN DO CONTORNO.	
ESCALA: 1:3.000		DATA: 2022



--- - DELIMITACIÓN DO CONTORNO



■ - CONTORNO 13,9 Ha (1.265 VIVENDAS)

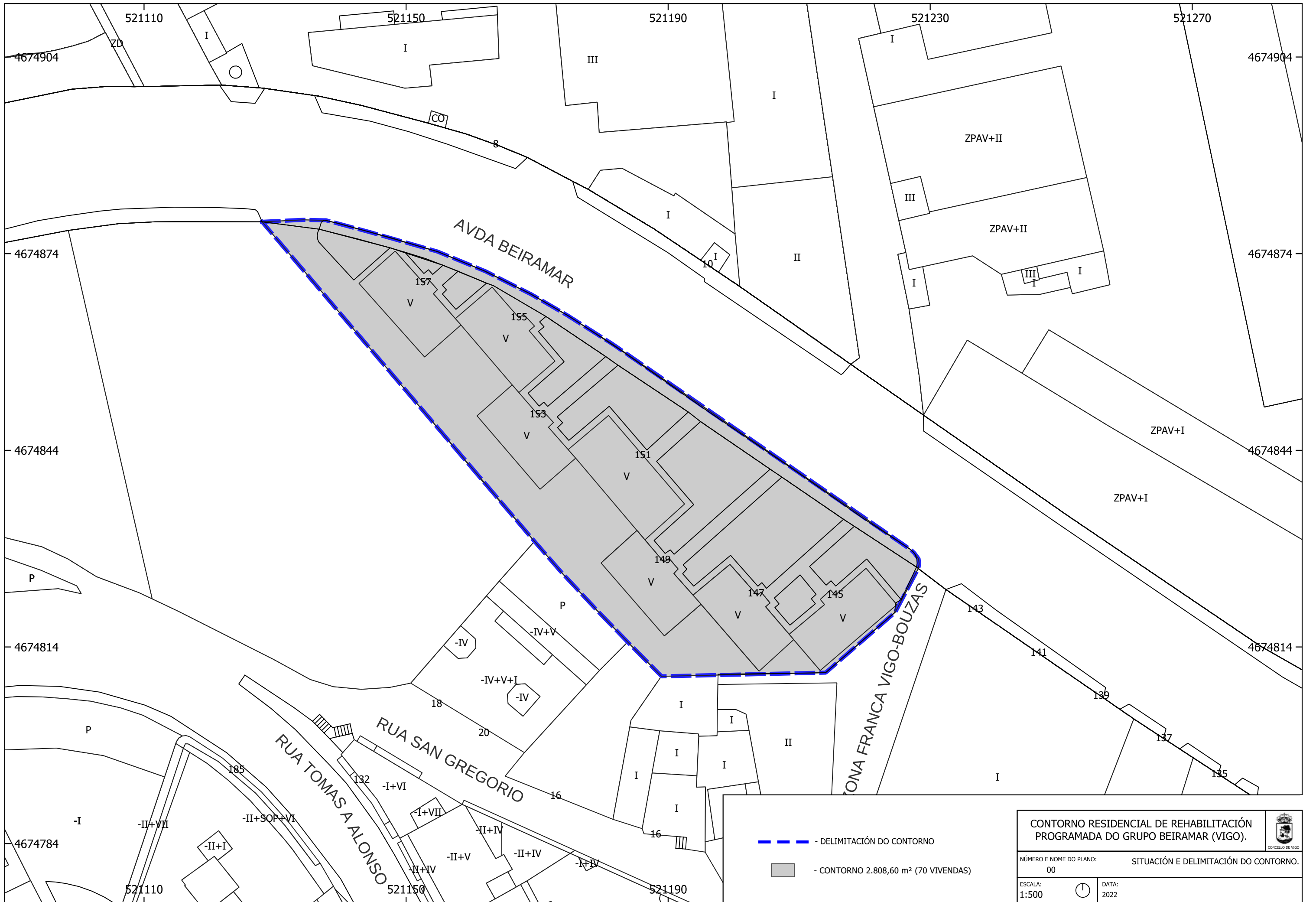
CONTORNO RESIDENCIAL DE REHABILITACIÓN PROGRAMADA DE BOUZAS (VIGO).		 CONCELLO DE VIGO
NÚMERO E NOME DO PLANO: 00		
ESCALA: 1:2.000		DATA: 2022





--- - DELIMITACIÓN DO CONTORNO

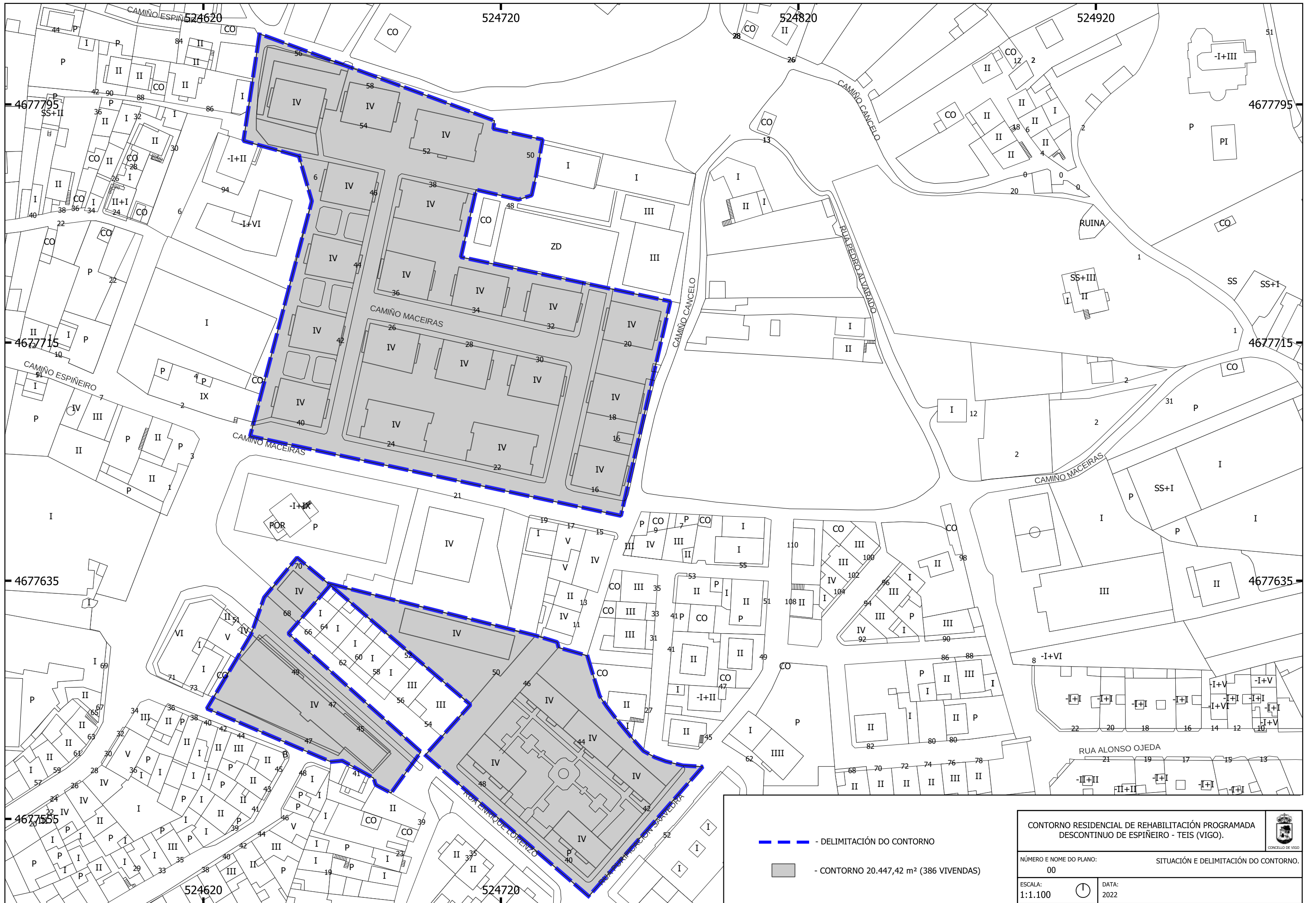
■ - CONTORNO 8.795,76 m² (96 VIVENDAS)

CONTORNO RESIDENCIAL DE REHABILITACIÓN PROGRAMADA DE SANTA CLARA (VIGO).		 <small>CONCELLO DE VIGO</small>
NÚMERO E NOME DO PLANO: 00 SITUACIÓN E DELIMITACIÓN DO CONTORNO.		
ESCALA: 1:600		DATA: 2022




- - - - DELIMITACIÓN DO CONTORNO
- CONTORNO 2.808,60 m² (70 VIVENDAS)

CONTORNO RESIDENCIAL DE REHABILITACIÓN PROGRAMADA DO GRUPO BEIRAMAR (VIGO).		
NÚMERO E NOME DO PLANO: 00		SITUACIÓN E DELIMITACIÓN DO CONTORNO.
ESCALA: 1:500		DATA: 2022




--- - DELIMITACIÓN DO CONTORNO



■ - CONTORNO 20.447,42 m² (386 VIVENDAS)

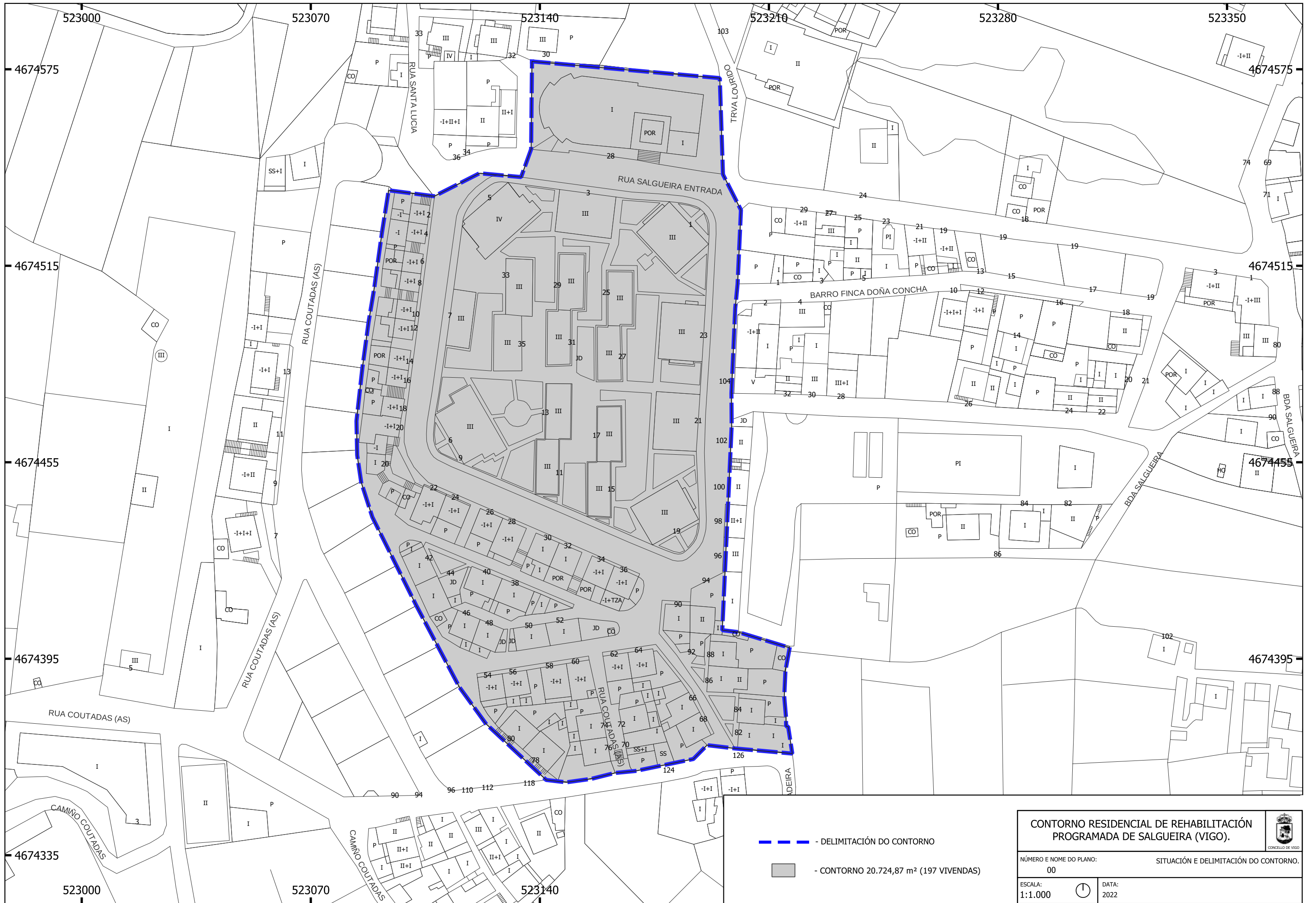
CONTORNO RESIDENCIAL DE REHABILITACIÓN PROGRAMADA DESCONTINUO DE ESPÍNEIRO - TEIS (VIGO).		 CONCELLO DE VIGO
NÚMERO E NOME DO PLANO: 00	SITUACIÓN E DELIMITACIÓN DO CONTORNO.	
ESCALA: 1:1.100	DATA: 2022	



 - DELIMITACIÓN DO CONTORNO



 - CONTORNO 4.142,50 m² (80 VIVENDAS)

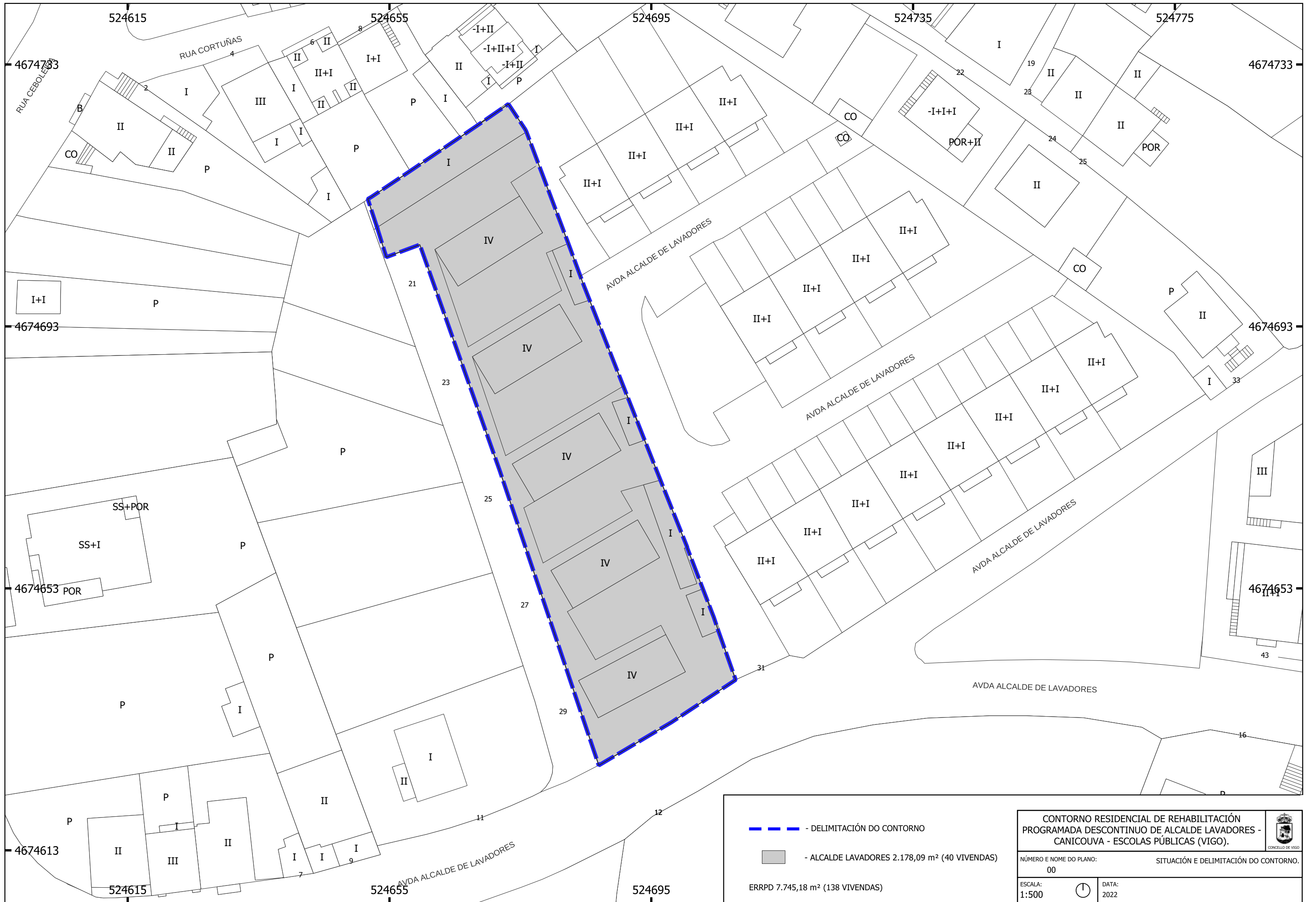
CONTORNO RESIDENCIAL DE REHABILITACIÓN PROGRAMADA DE SAN PABLO (VIGO).		 <small>CONCELLO DE VIGO</small>
NÚMERO E NOME DO PLANO: 00 SITUACIÓN E DELIMITACIÓN DO CONTORNO.		
ESCALA: 1:500	 DATA: 2022	



--- - DELIMITACIÓN DO CONTORNO

■ - CONTORNO 20.724,87 m² (197 VIVENDAS)

CONTORNO RESIDENCIAL DE REHABILITACIÓN PROGRAMADA DE SALGUEIRA (VIGO).		 CONCELLO DE VIGO
NÚMERO E NOME DO PLANO: 00		
ESCALA: 1:1.000		DATA: 2022





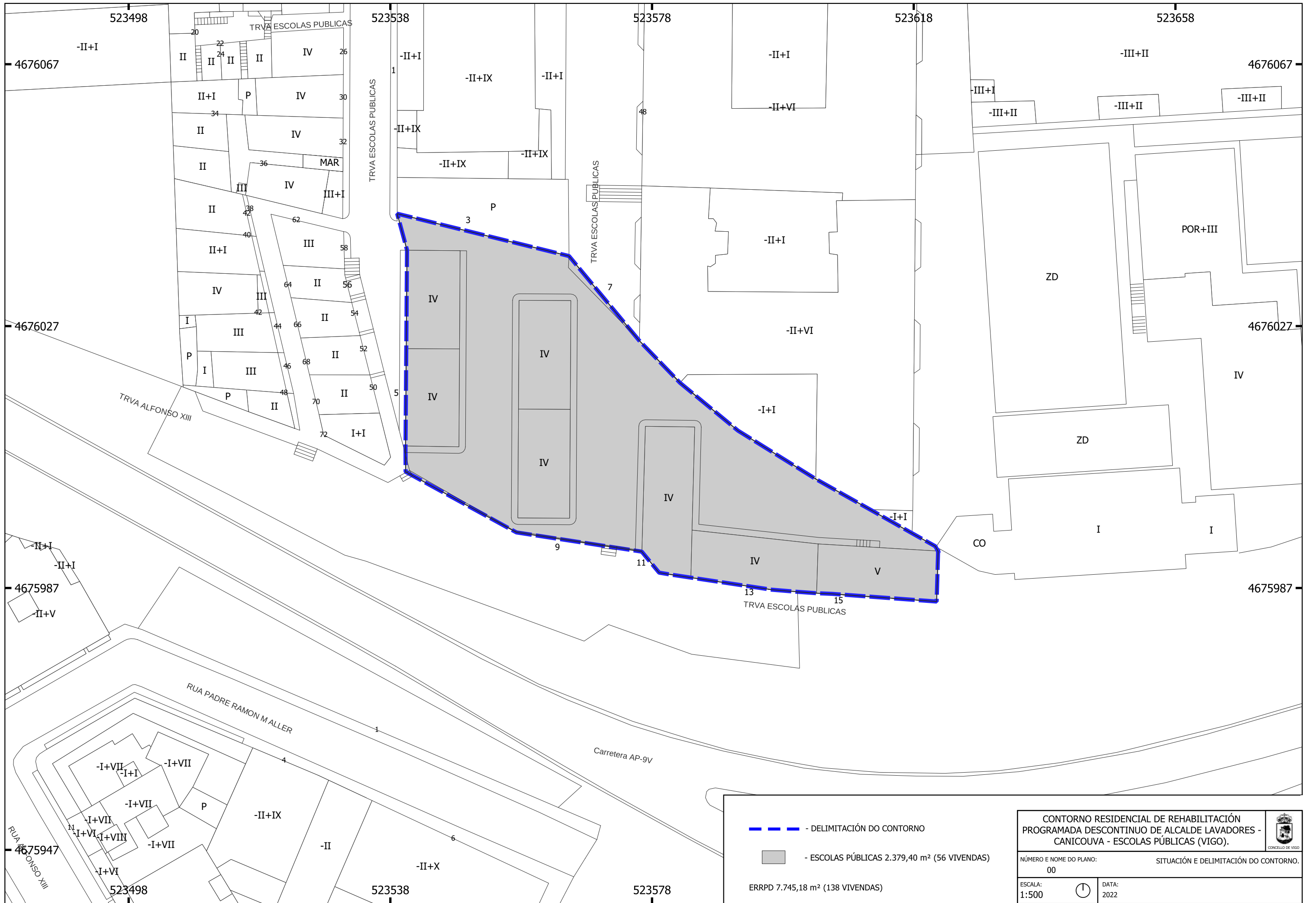
- - - - DELIMITACIÓN DO CONTORNO
 - ALCALDE LAVADORES 2.178,09 m² (40 VIVENDAS)
 ERRPD 7.745,18 m² (138 VIVENDAS)

CONTORNO RESIDENCIAL DE REHABILITACIÓN PROGRAMADA DESCONTINUO DE ALCALDE LAVADORES - CANICOUVA - ESCOLAS PÚBLICAS (VIGO).		 <small>CONCELLO DE VIGO</small>
NÚMERO E NOME DO PLANO:	SITUACIÓN E DELIMITACIÓN DO CONTORNO.	
00		
ESCALA:	DATA:	
1:500	2022	🕒





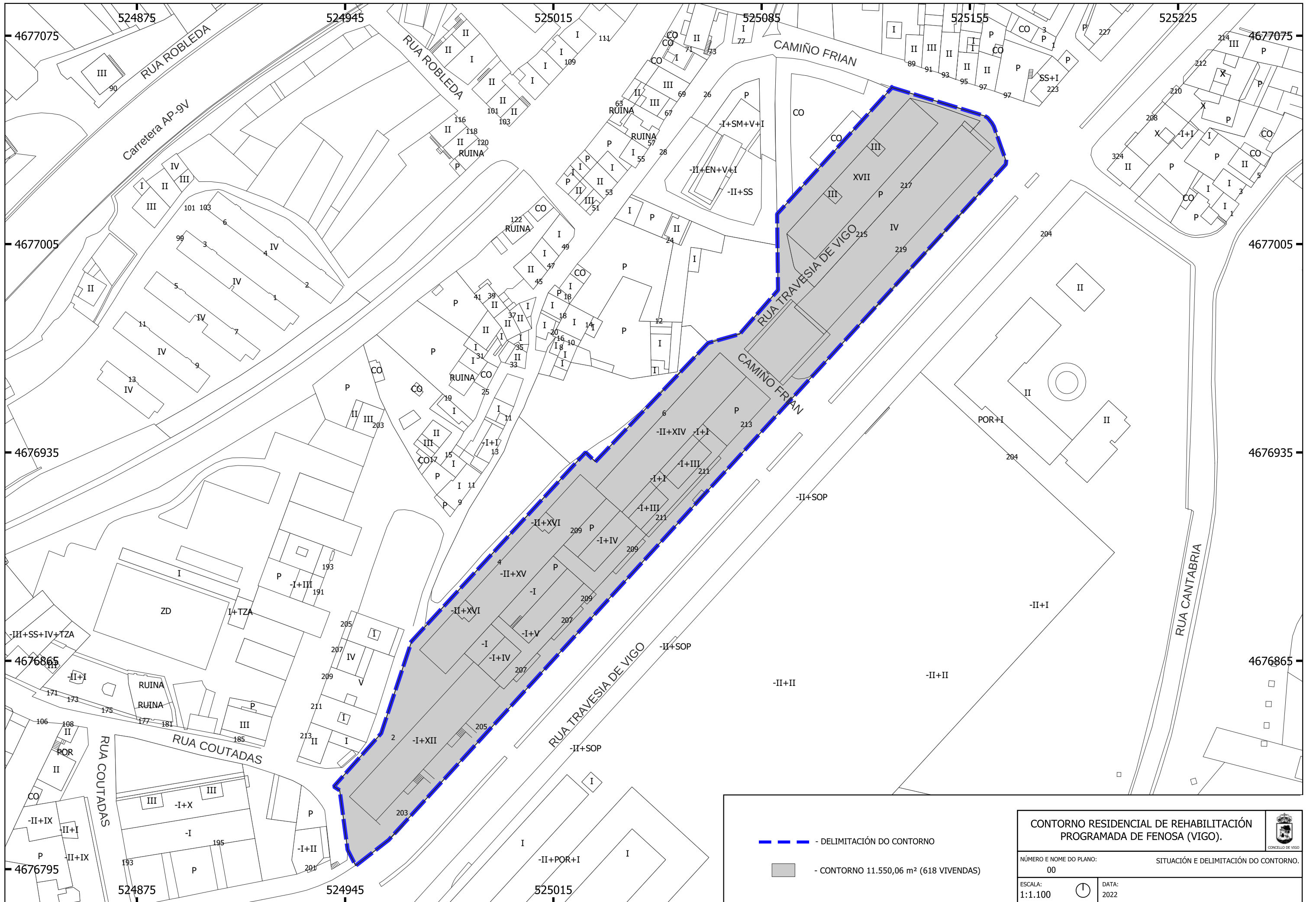
- - - - - DELIMITACIÓN DO CONTORNO
 [Grey Box] - CANICOUVA 3.187,69 m² (42 VIVENDAS)
 ERRPD 7.745,18 m² (138 VIVENDAS)



CONTORNO RESIDENCIAL DE REHABILITACIÓN PROGRAMADA DESCONTINUO DE ALCALDE LAVADORES - CANICOUVA - ESCOLAS PÚBLICAS (VIGO).		 <small>CONCELLO DE VIGO</small>
NÚMERO E NOME DO PLANO: 00 SITUACIÓN E DELIMITACIÓN DO CONTORNO.		
ESCALA: 1:500		DATA: 2022



- - - - - DELIMITACIÓN DO CONTORNO
 ■ - ESCOLAS PÚBLICAS 2.379,40 m² (56 VIVENDAS)
 ERRPD 7.745,18 m² (138 VIVENDAS)

CONTORNO RESIDENCIAL DE REHABILITACIÓN PROGRAMADA DESCONTINUO DE ALCALDE LAVADORES - CANICOUVA - ESCOLAS PÚBLICAS (VIGO).		 CONCELLO DE VIGO
NÚMERO E NOME DO PLANO: 00 SITUACIÓN E DELIMITACIÓN DO CONTORNO.		
ESCALA: 1:500		DATA: 2022





<p>CONTORNO RESIDENCIAL DE REHABILITACIÓN PROGRAMADA DE FENOSA (VIGO).</p>		 <small>CONCELLO DE VIGO</small>
<p>NÚMERO E NOME DO PLANO: 00</p>		<p>SITUACIÓN E DELIMITACIÓN DO CONTORNO.</p>
<p>ESCALA: 1:1.100</p>		<p>DATA: 2022</p>

- - - - - - DELIMITACIÓN DO CONTORNO
- CONTORNO 11.550,06 m² (618 VIVENDAS)



--- - DELIMITACIÓN DO CONTORNO

■ - CONTORNO 6.117,87 m² (86 VIVENDAS)

CONTORNO RESIDENCIAL DE REHABILITACIÓN PROGRAMADA DE GORXAL (VIGO).		 CONCELLO DE VIGO
NÚMERO E NOME DO PLANO: 00		
ESCALA: 1:550		DATA: 2022