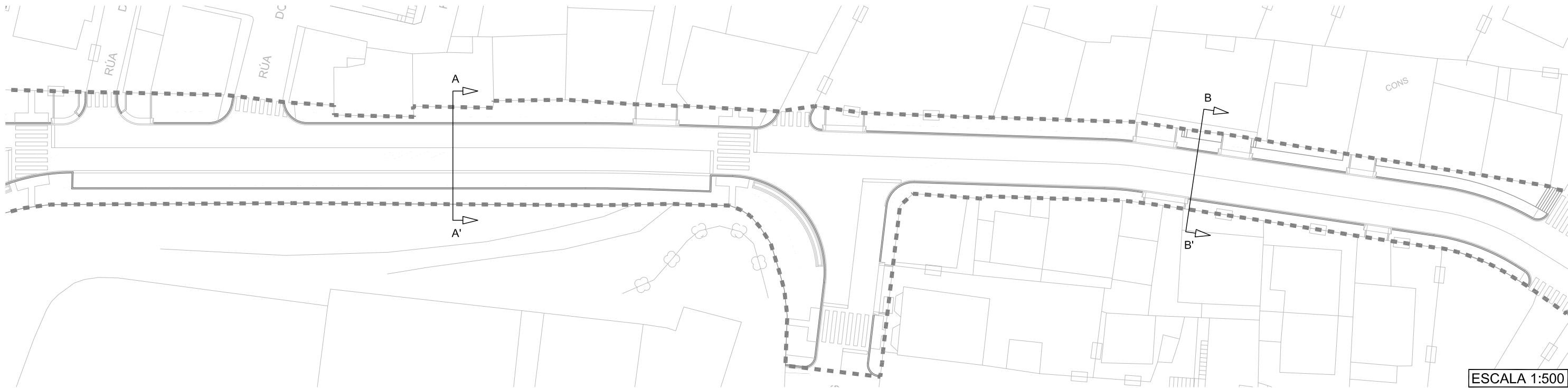
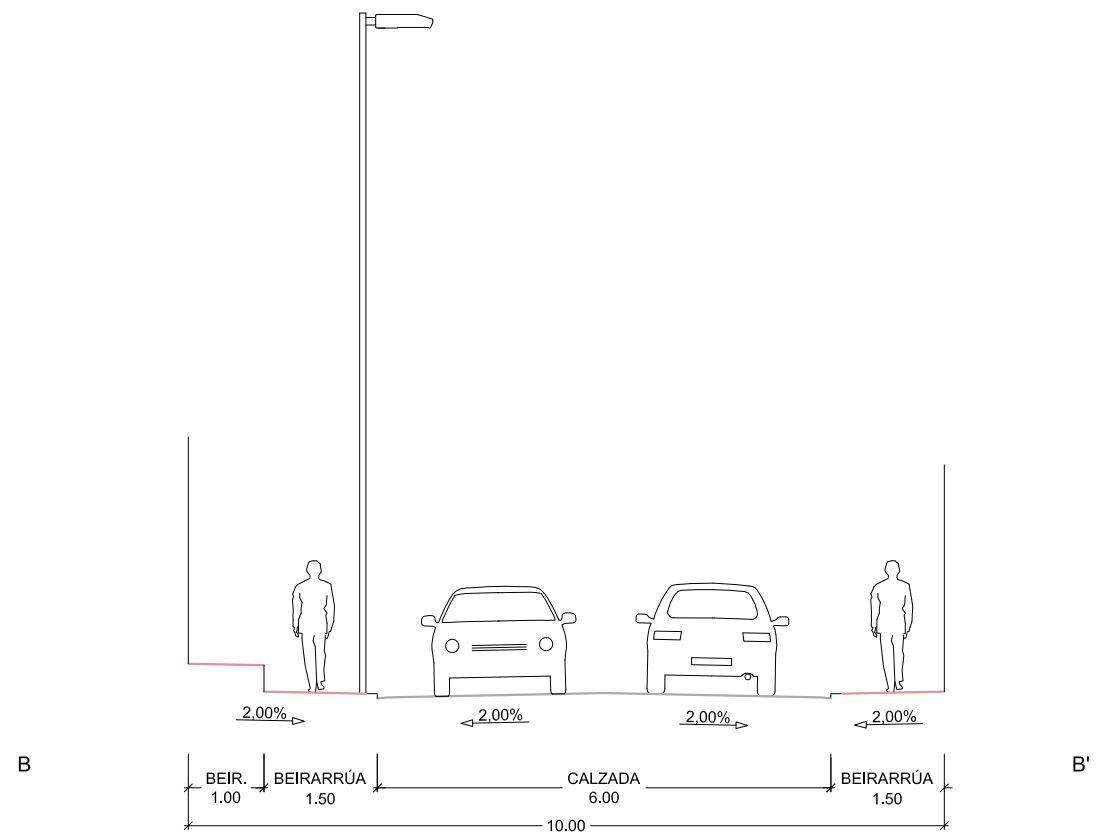
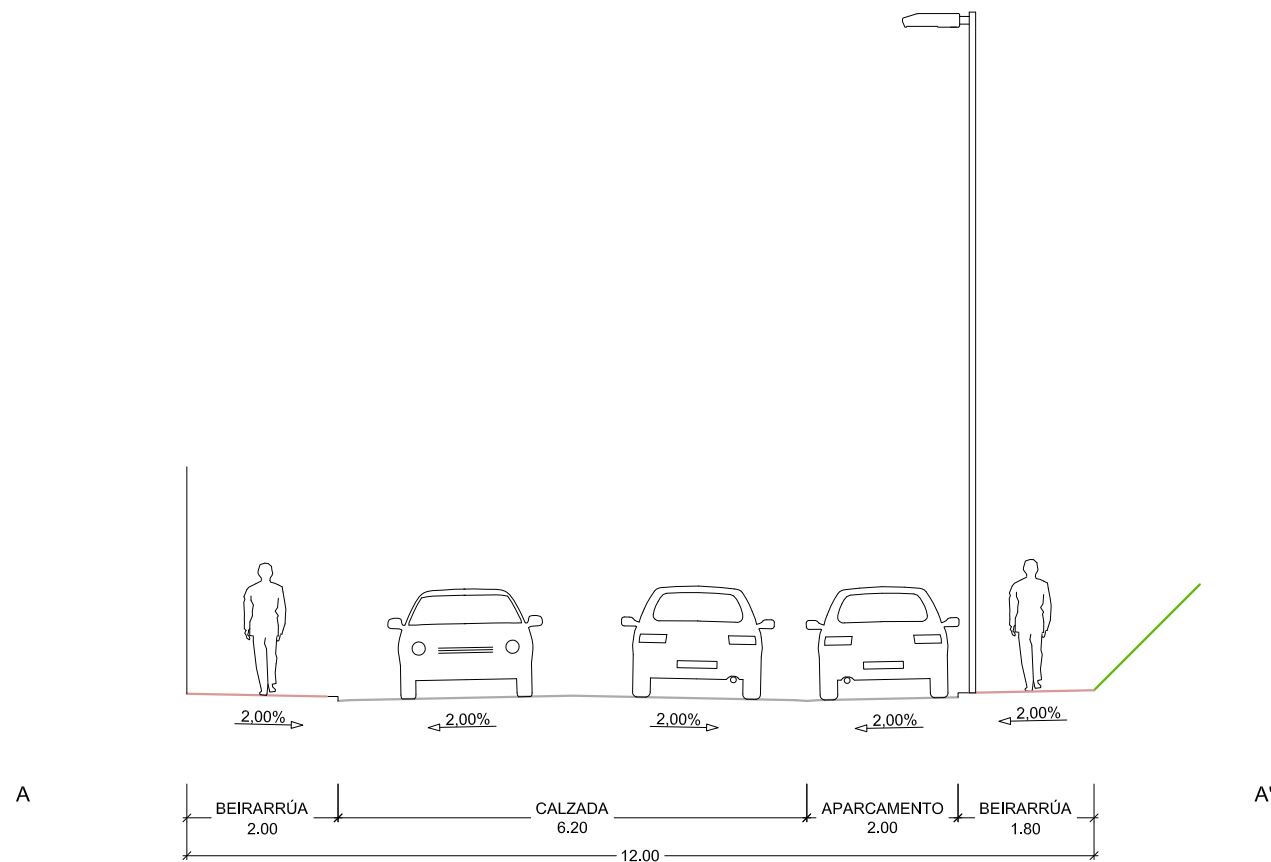


SECCÍONS TIPO



ESCALA 1:500



NOTA: DEBIDO A SECCIÓN IRREGULAR QUE PRESENTA A RÚA, AS MEDIDAS DAS BEIRARRÚAS SON ORIENTATIVAS E VARIABLES.

PROXECTO DE HUMANIZACIÓN DA RÚA COUTADAS
ENTRE A RÚA SANTANDER E O PASO SUPERIOR SOBRE A AP-9
FASE I
NO CONCELLO DE VIGO

ENXEÑEÍROS AUTORES DO PROXECTO
SANTIAGO N. LÓPEZ FONTÁN
COLEXIADO N° 16.856
BEGOÑA ARRANZ GONZÁLEZ
COLEXIADO N° 2.164

O ENXEÑEIRO DIRECTOR
ÁLVARO CRESPO CASAL

POLA PROPIEDADE
CONCELLERÍA DE FOMENTO
CONCELLO DE VIGO

EMPRESA CONSULTORA
PETRA
PLAN ESTRATÉGICO TERRITORIAL DE TRANSPORTE E AMBIENTAIS

ESCALAS
E: 1/100
GRÁFICAS
0 0.5 1 1.5 2 2.5m

DIBUXADO POR
DAVID DOMÍNGUEZ
COMPROBADO POR
BEGOÑA ARRANZ GONZÁLEZ

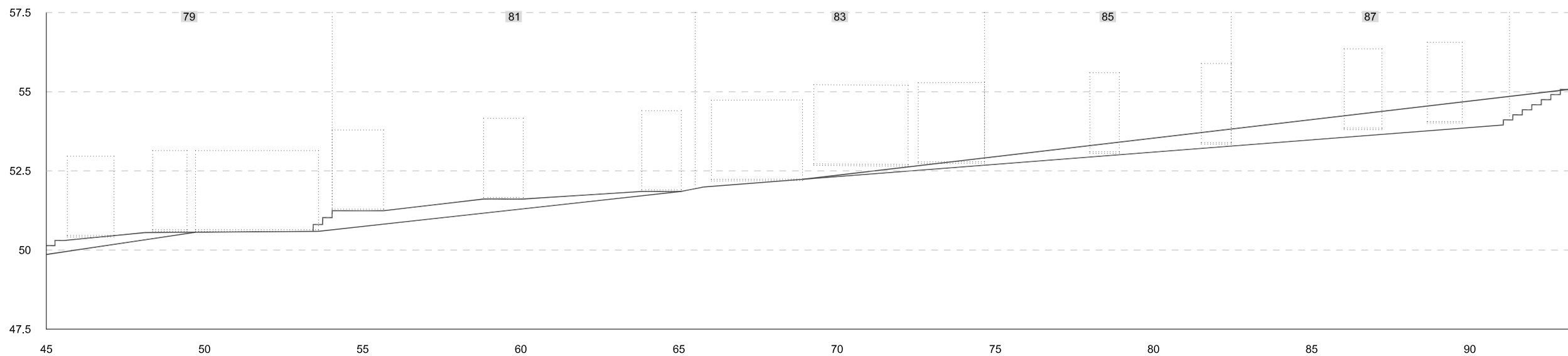
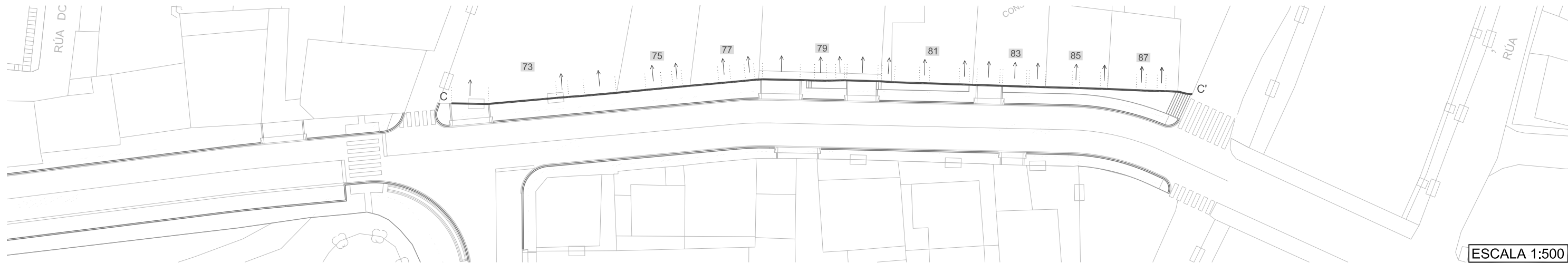
SUSTITÚE A
CÓDIGO PLANO
2044P017R1
PU05_02_0003R1.dwg

DESIGNACIÓN
SECCÍONS

DATA
XANEIRO 2014
PLANO N°
5.2

FOLLA
1 DE 3

SECCIÓN LONXITUDINAL BEIRARRÚA PROXECTADA



PROXECTO DE HUMANIZACIÓN DA RÚA COUTADAS
ENTRE A RÚA SANTANDER E O PASO SUPERIOR SOBRE A AP-9
FASE I
NO CONCELLO DE VIGO

ENXEÑEIRO AUTORES DO PROXECTO
SANTIAGO N. LÓPEZ FONTÁN
COLEXIADO Nº 16.856
BEGOÑA ARRANZ GONZÁLEZ
COLEXIADO Nº 2.164

O ENXEÑEIRO DIRECTOR
ÁLVARO CRESPO CASAL

POLA PROPIEDADE
CONCELLERÍA DE FOMENTO
CONCELLO DE VIGO



EMPRESA CONSULTORA
PETRA
PLAN ESTRATÉGICO TERRITORIAL DO TRANSPORTE E AMBIENTAIS

ESCALAS GRÁFICAS
E: 1/150
0 50 100 200 250m

DIBUXADO POR
DAVID DOMÍNGUEZ
COMPROBADO POR
BEGOÑA ARRANZ GONZÁLEZ

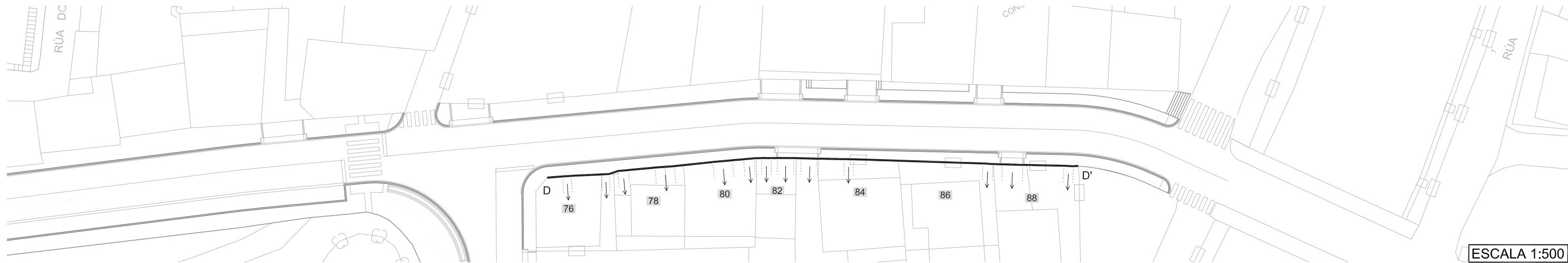
SUSTITÚE A
CÓDIGO PLANO
2044P017R1
PU05_02_0003R1.dwg

DESIGNACIÓN
SECCIONES

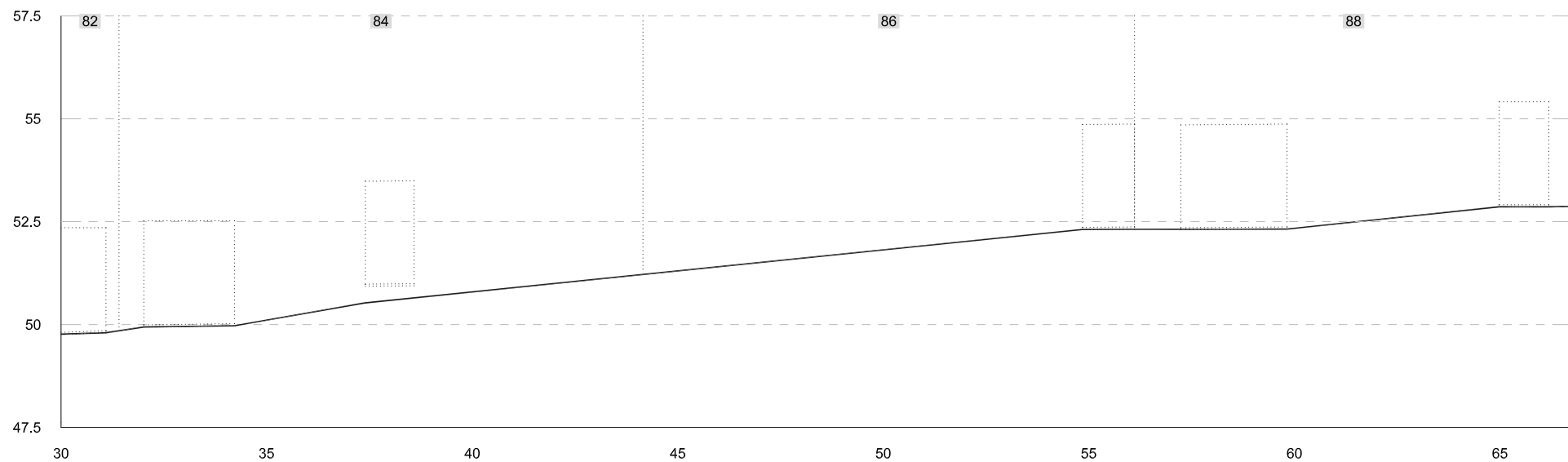
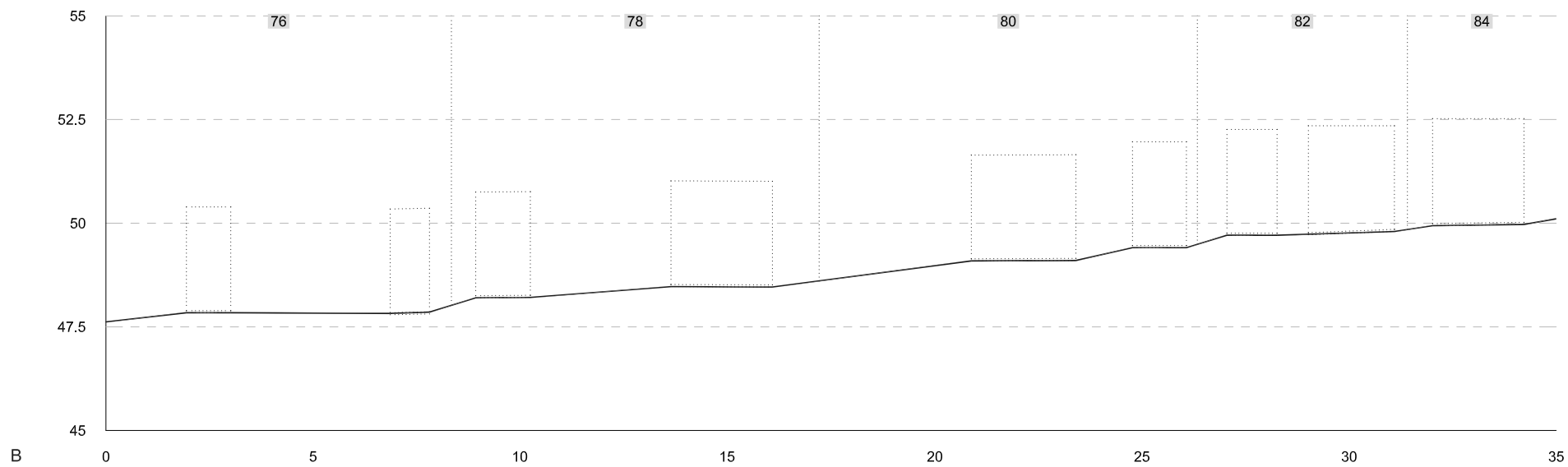
DATA
XANEIRO 2014
PLANO Nº
5.2

FOLLA
2 DE 3

SECCIÓN LONXITUDINAL BEIRARRÚA PROXECTADA



ESCALA 1:500



PROXECTO DE HUMANIZACIÓN DA RÚA COUTADAS
ENTRE A RÚA SANTANDER E O PASO SUPERIOR SOBRE A AP-9
FASE I
NO CONCELLO DE VIGO

ENXEÑEIROS AUTORES DO PROXECTO
SANTIAGO N. LÓPEZ FONTÁN
COLEXIADO Nº 16.856
BEGOÑA ARRANZ GONZÁLEZ
COLEXIADO Nº 2.164

O ENXEÑEIRO DIRECTOR
ÁLVARO CRESPO CASAL

POLA PROPIEDADE
CONCELLERÍA DE FOMENTO
CONCELLO DE VIGO



EMPRESA CONSULTORA
PETRA
PLAN DE ESTRATÉXICOS TERRITORIAIS DE TRANSPORTE E AMBIENTAIS

ESCALAS
E: 1/150
GRÁFICAS
0 50 100 200 250m

DIBUXADO POR
DAVID DOMÍNGUEZ
COMPROBADO POR
BEGOÑA ARRANZ GONZÁLEZ

SUSTITÚE A
CÓDIGO PLANO
2044P017R1
PU05_02_0003R1.dwg

DESIGNACIÓN
SECCIÓN

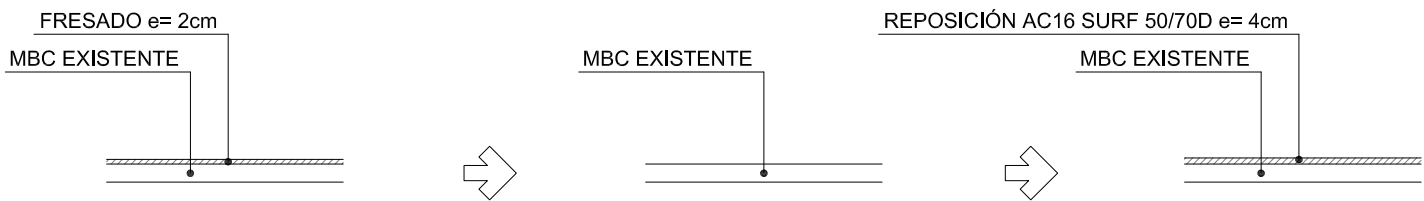
DATA
XANEIRO 2014
PLANO Nº
5.2

FOLLA
3 DE 3

ESQUEMA XERAL

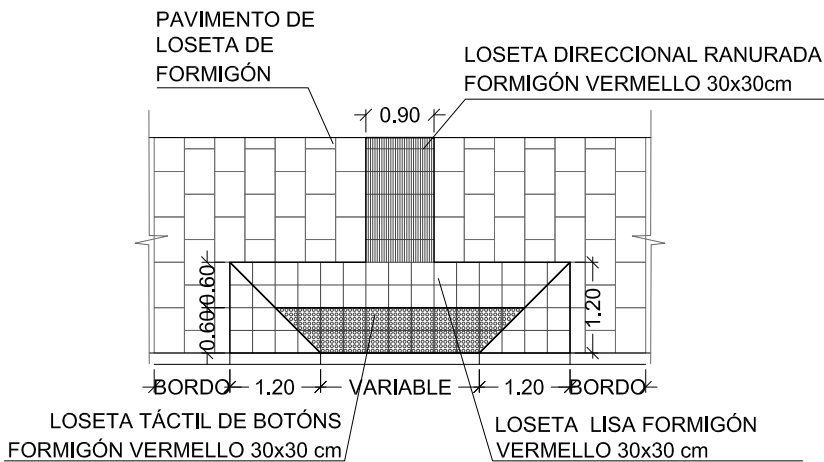


REPOSICIÓN MBC

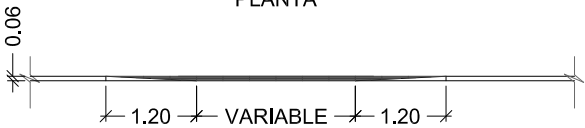


ESQUEMA REBAIXE PASO PEATÓNS

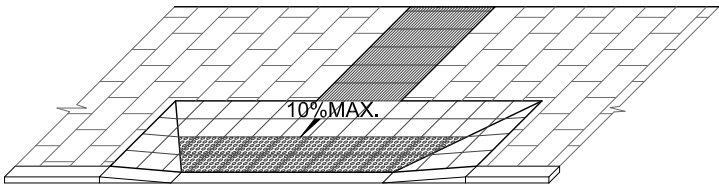
Cotas en m



PLANTA



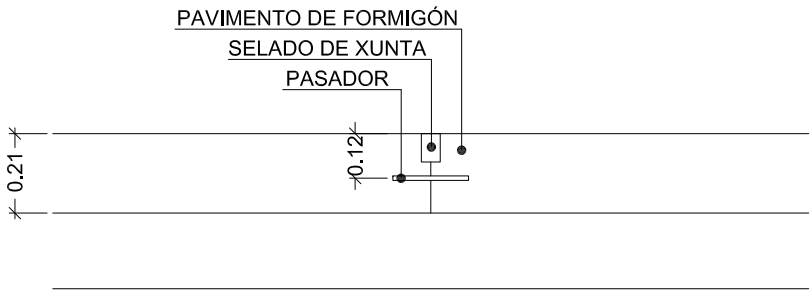
ALZADO



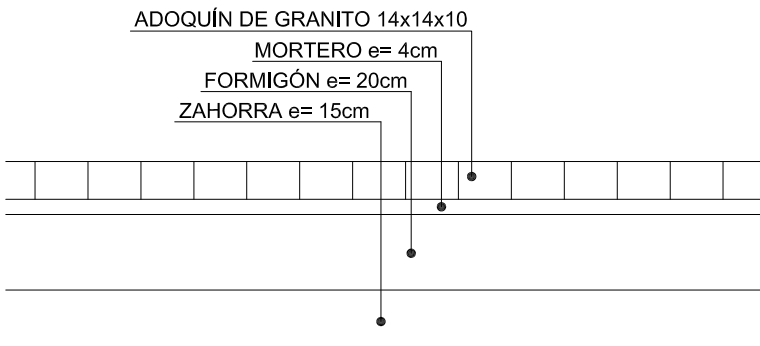
PERSPECTIVA

PASADOR

Cotas en m

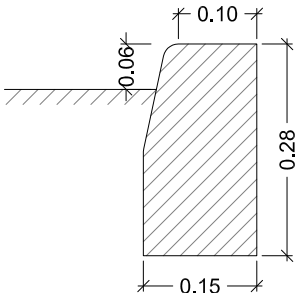


PAVIMENTO ADOQUÍN

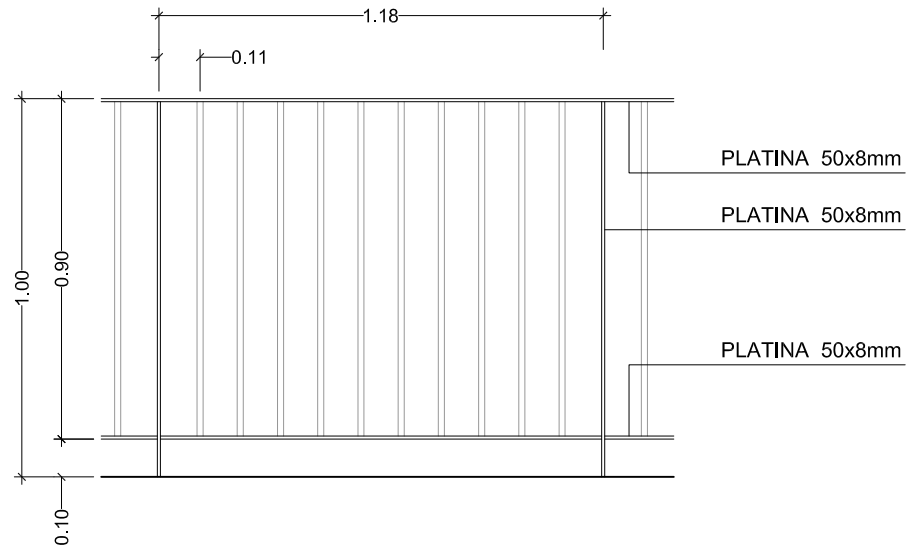


BORDO DE FORMIGÓN

Cotas en m



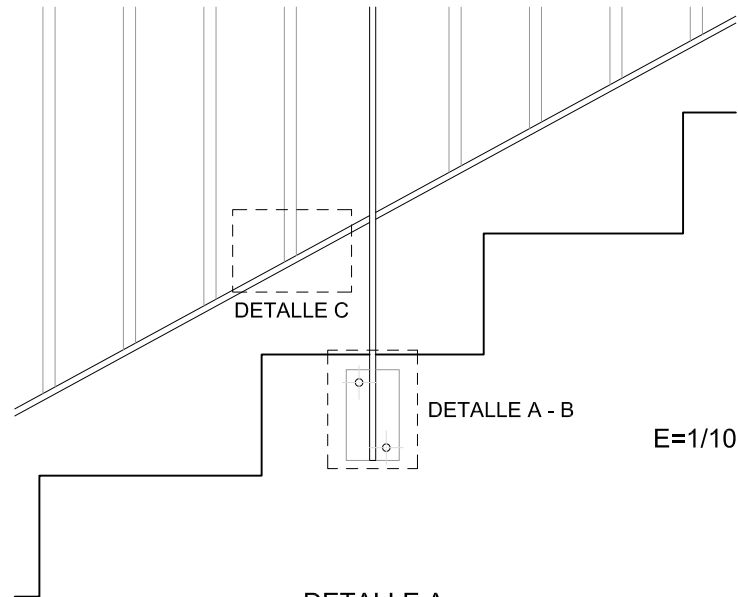
VARANDA BARROTES VERTICAIS



NOTA: TODAS AS COTAS ESTÁN EN m

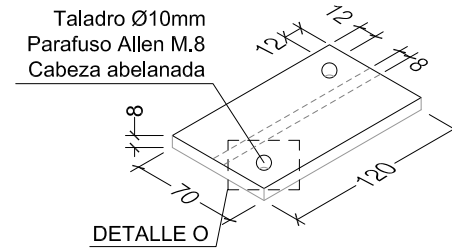
E=1/20

VARANDA BARROTES VERT. ADOSADA MURO



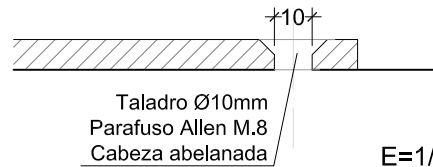
E=1/10

DETALLE A



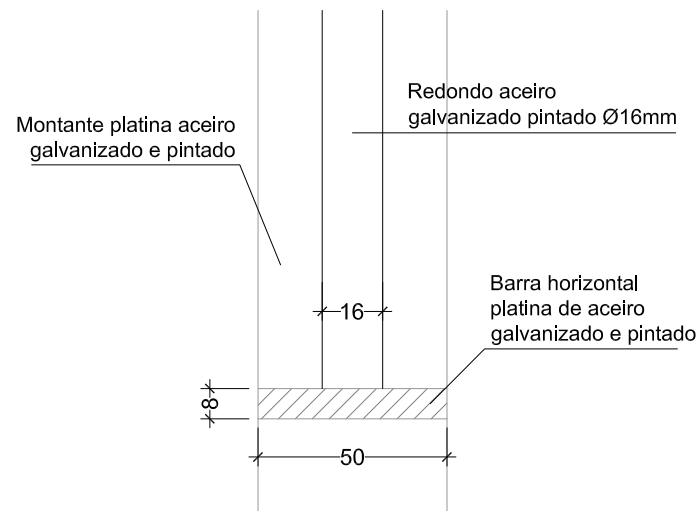
E=1/5

DETALLE B



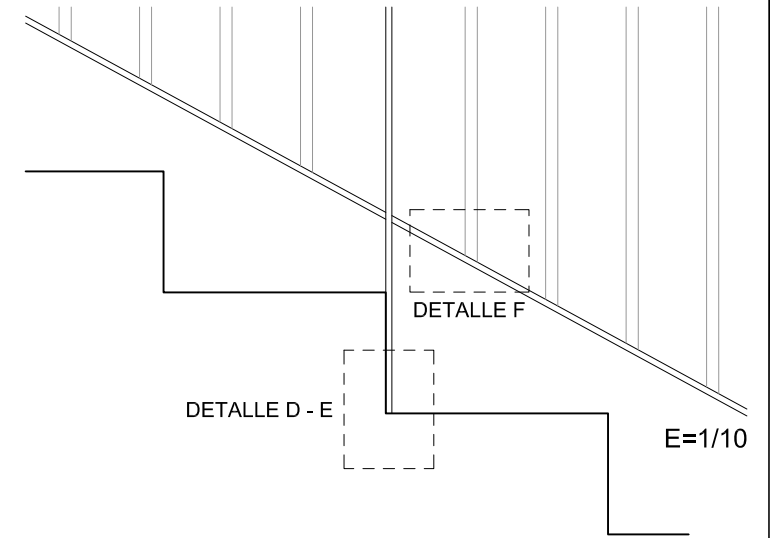
E=1/2

DETALLE C



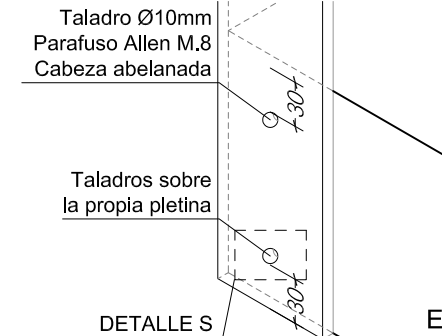
E=1/2

VARANDA BARROTES VERT. EN CONTRAHUELLA



E=1/10

DETALLE D



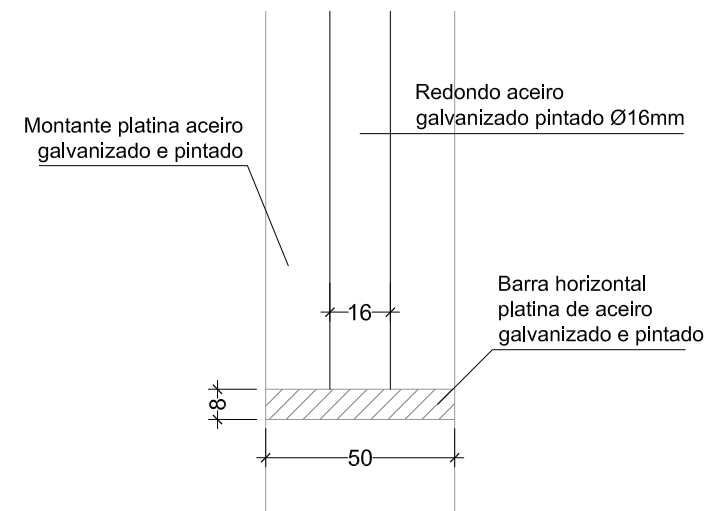
E=1/5

DETALLE E



E=1/2

DETALLE F



E=1/2

NOTA: TODAS AS MEDICIÓNS ESTÁN EN mm