
documento nº2:
planos

Índice de planos

Título

Plano nº 1: Situación

Plano nº 2: Emplazamiento

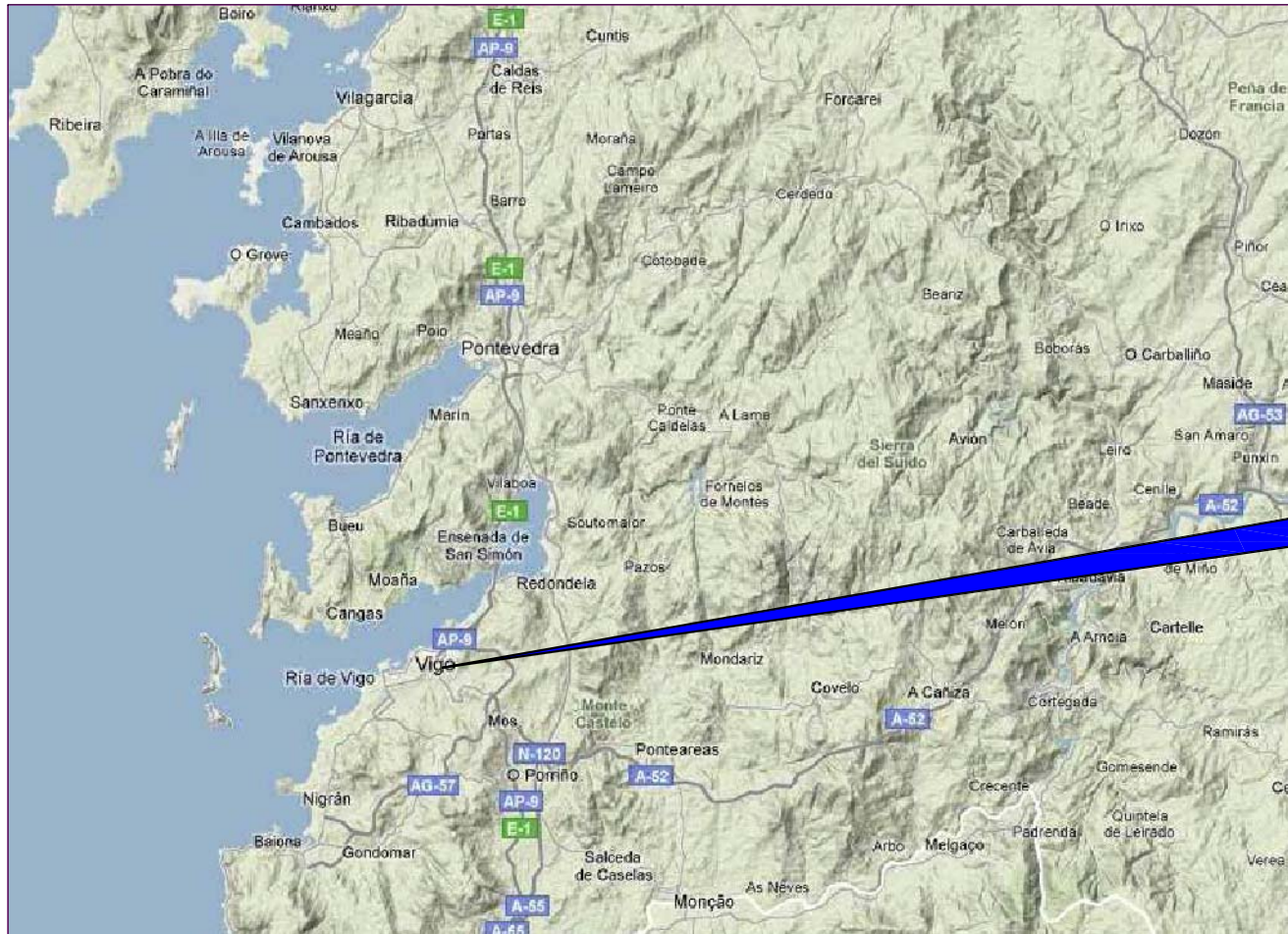
Plano nº3.1: Estado actual – Topografía. Perfil longitudinal

Plano nº3.2: Estado actual – Topografía. Perfiles transversales

Plano nº4: Estructuras. Planta , alzado y secciones

Plano nº5: Instalaciones

Plano nº6: Imagen Final



Sin Escala

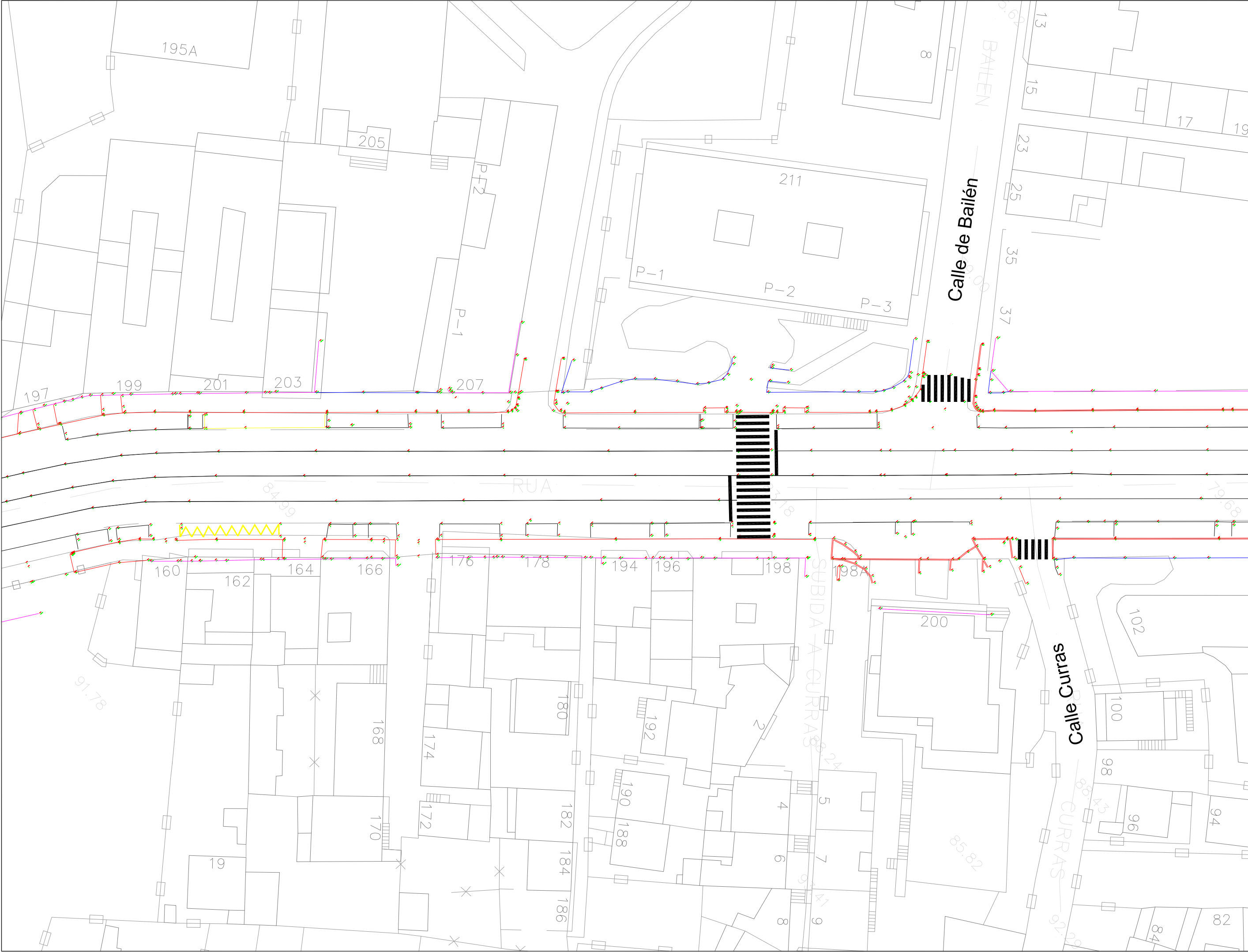


Sin Escala

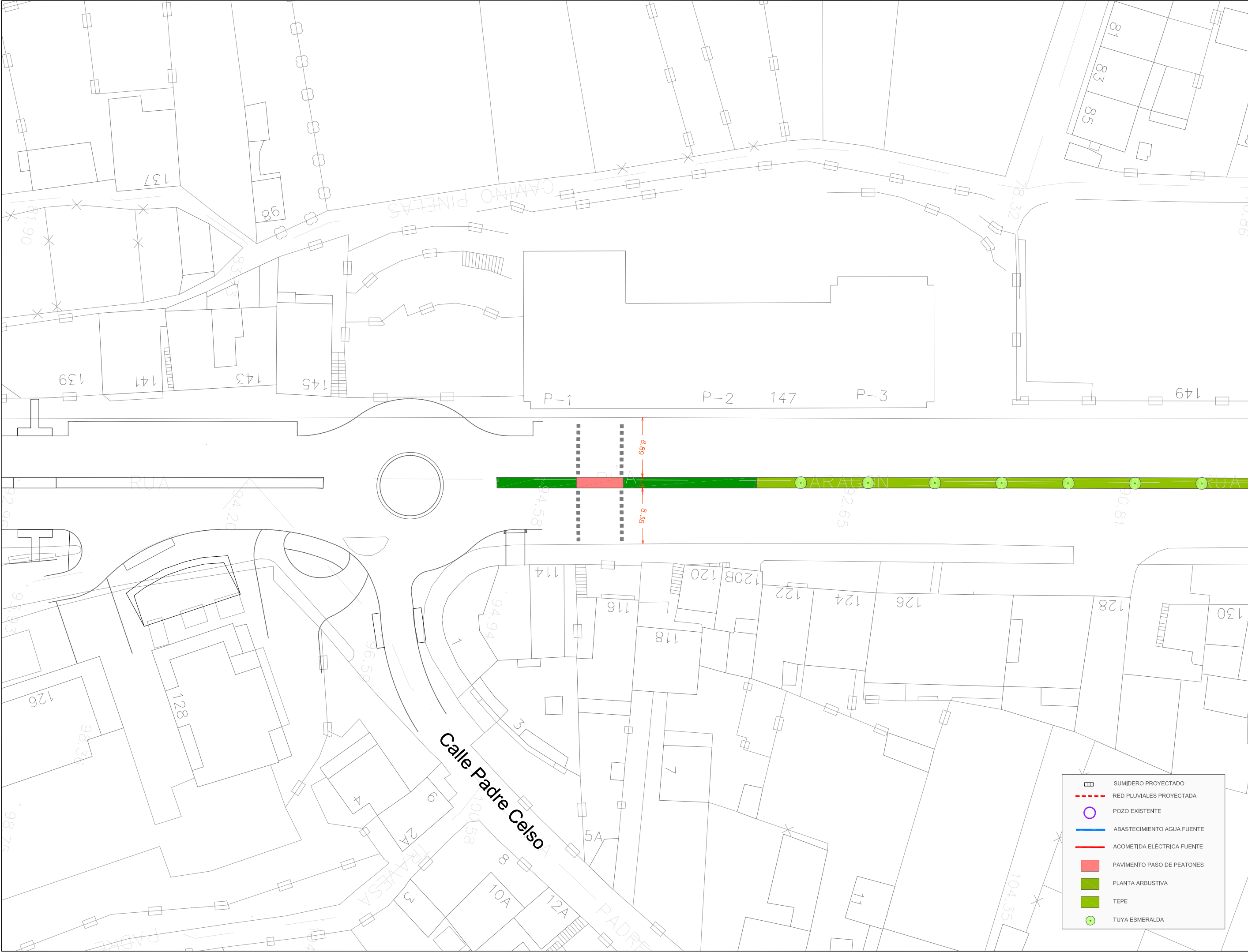


Sin Escala









- SUMIDERO PROYECTADO
- RED PLUVIALES PROYECTADA
- POZO EXISTENTE
- ABASTECIMIENTO AGUA FUENTE
- ACOMETIDA ELÉCTRICA FUENTE
- PAVIMENTO PASO DE PEATONES
- PLANTA ARBUSTIVA
- TEPE
- TUYA ESMERALDA

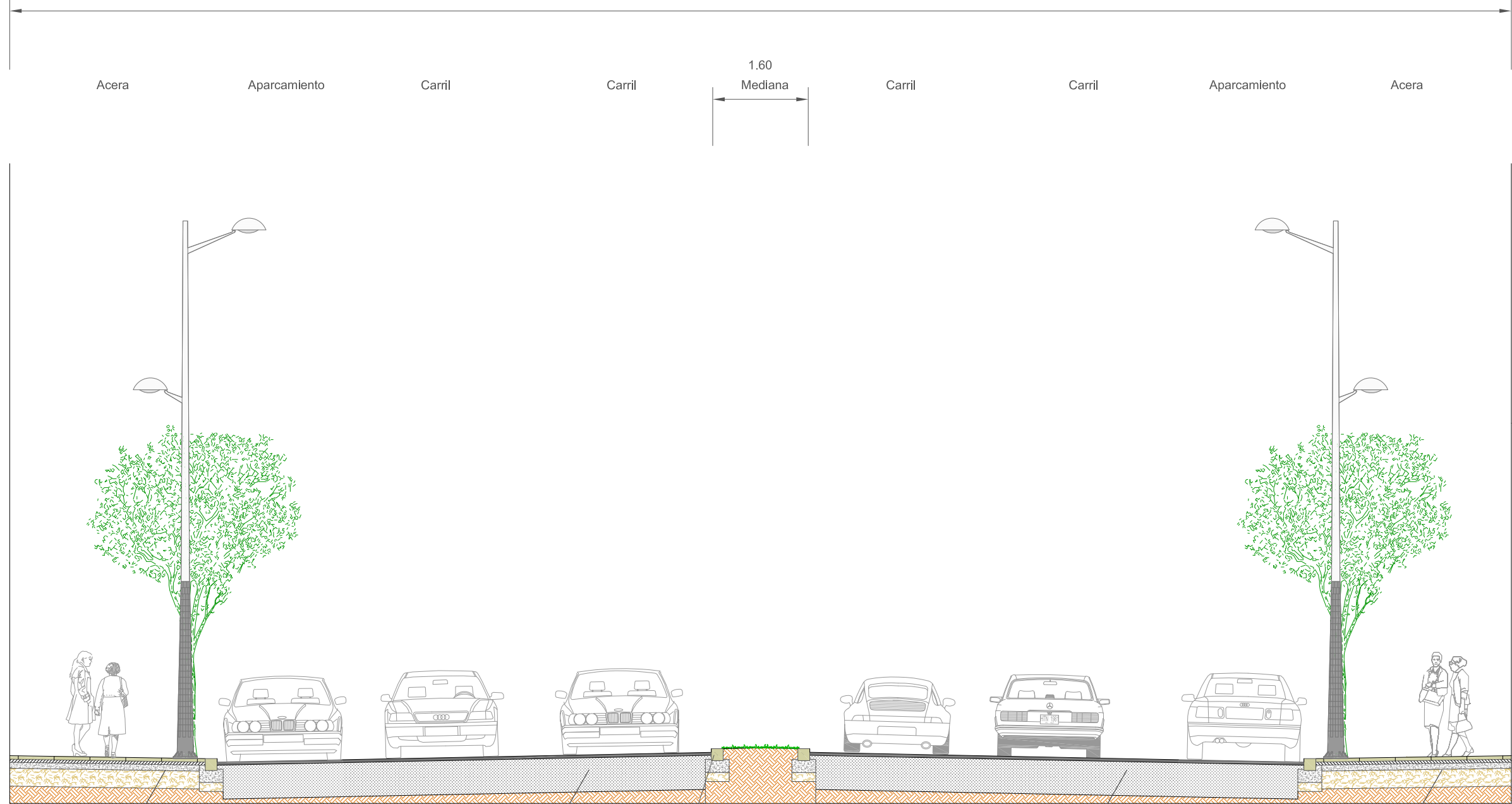
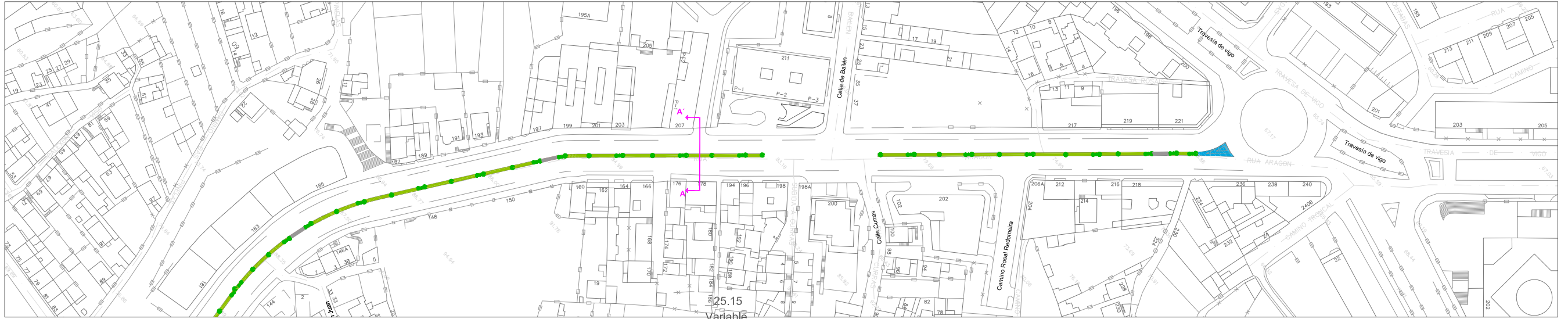


- SUMIDERO PROYECTADO
- RED PLUVIALES PROYECTADA
- POZO EXISTENTE
- ABASTECIMIENTO AGUA FUENTE
- ACOMETIDA ELÉCTRICA FUENTE
- PAVIMENTO PASO DE PEATONES
- PLANTA ARBUSTIVA
- TEPE
- TUYA ESMERALDA



- SUMIDERO PROYECTADO
- RED PLUVIALES PROYECTADA
- POZO EXISTENTE
- ABASTECIMIENTO AGUA FUENTE
- ACOMETIDA ELÉCTRICA FUENTE
- PAVIMENTO PASO DE PEATONES
- PLANTA ARBUSTIVA
- TEPE
- TUYA ESMERALDA





ACERA EXISTENTE

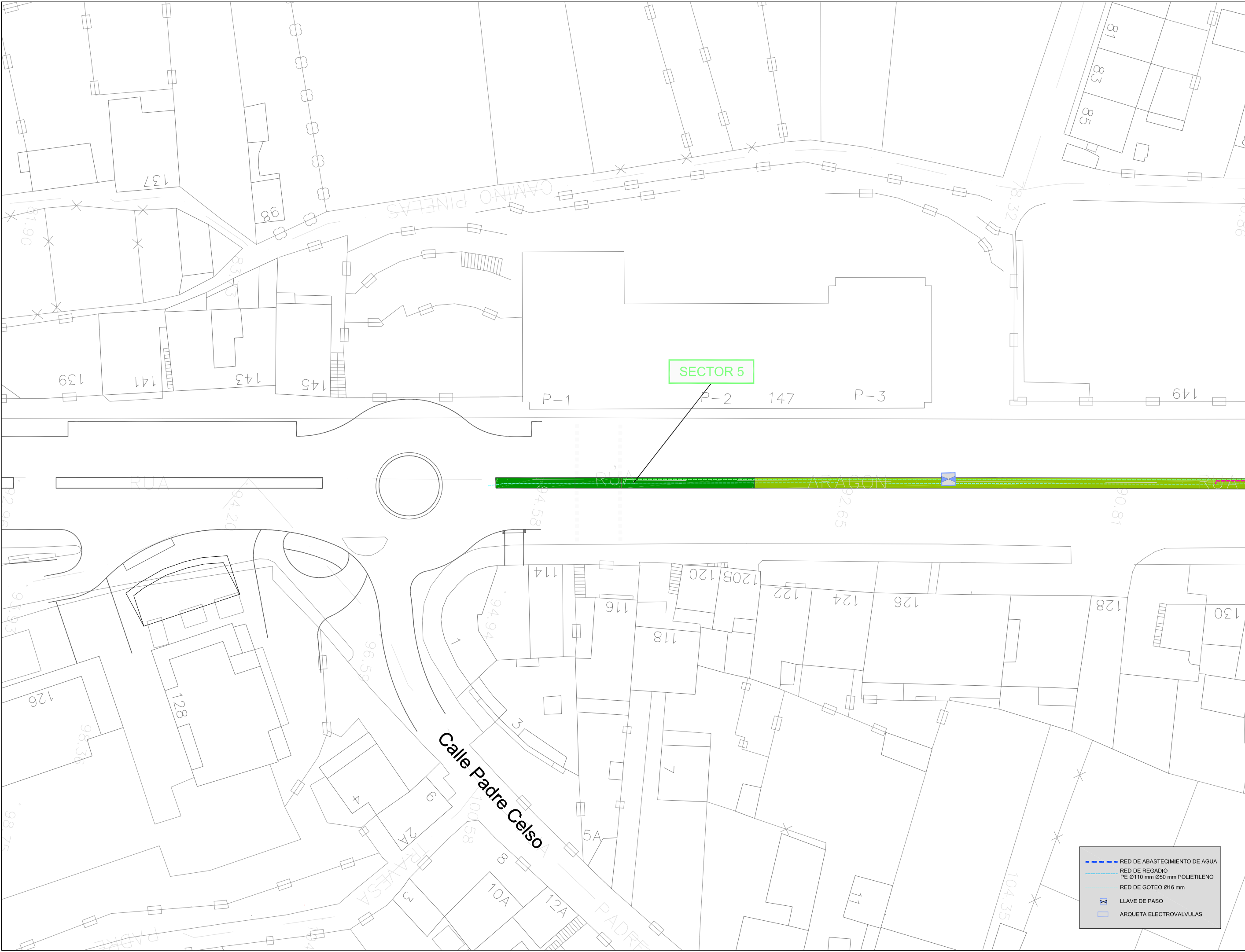
FIRME EXISTENTE

BORDILLO PIEDRA

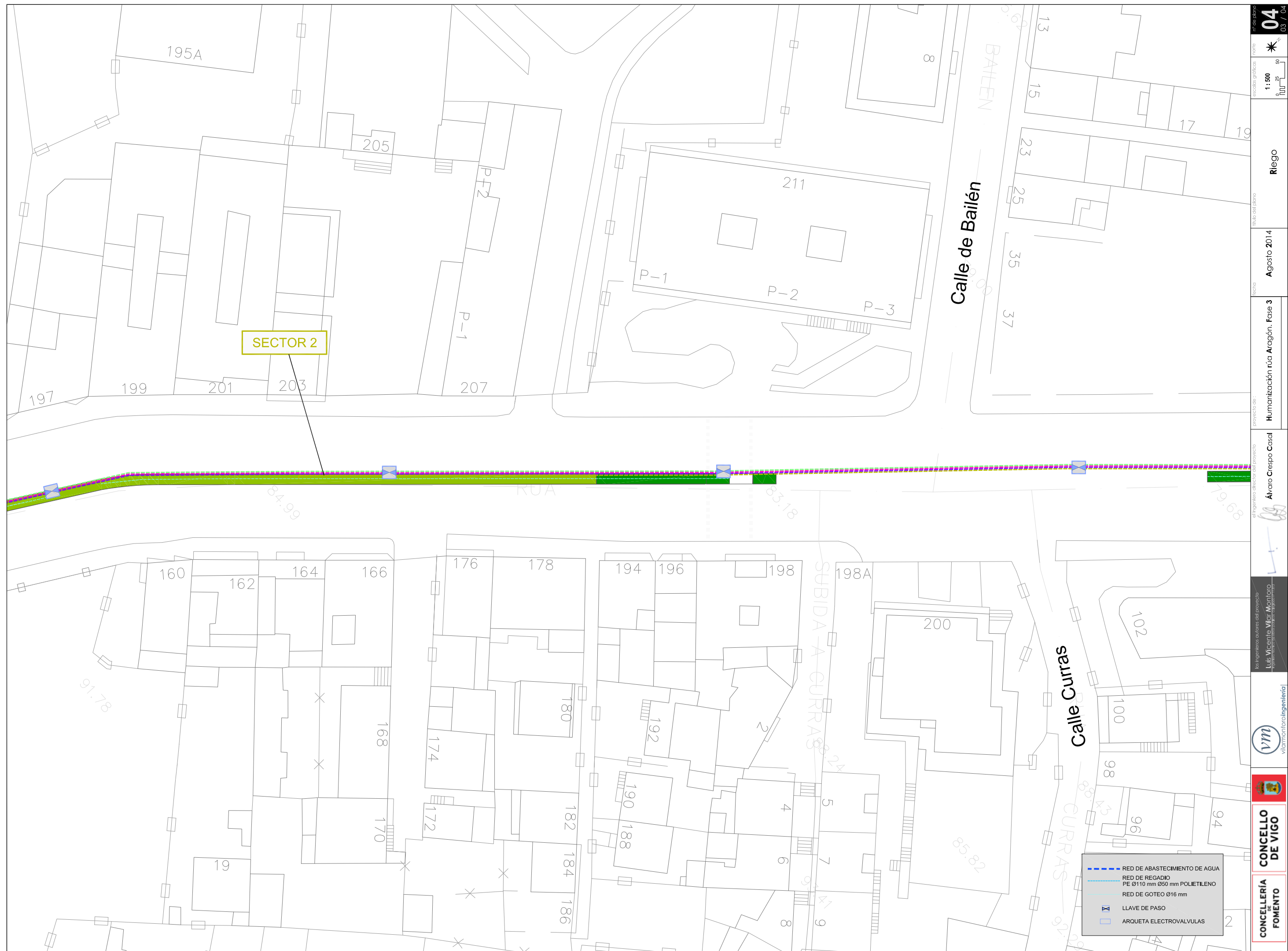
FIRME EXISTENTE

ACERA EXISTENTE

SECCIÓN A-A'
ESCALA: 1/80

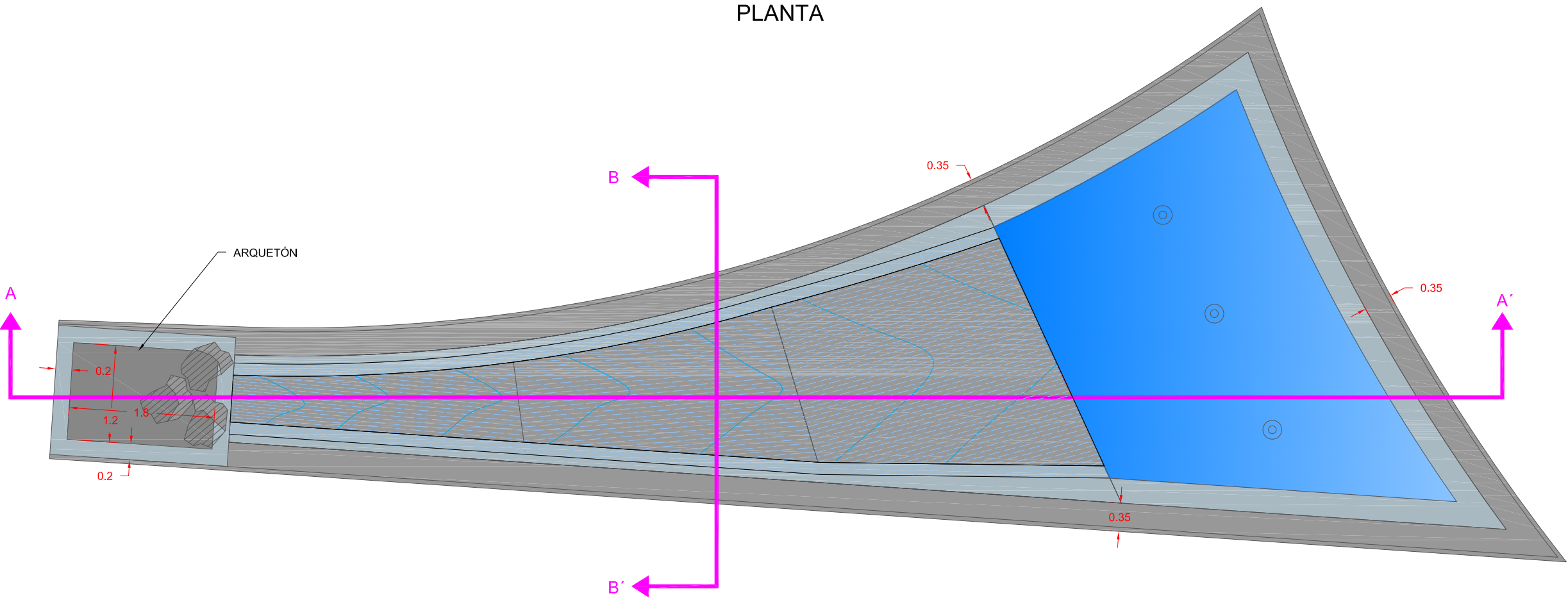




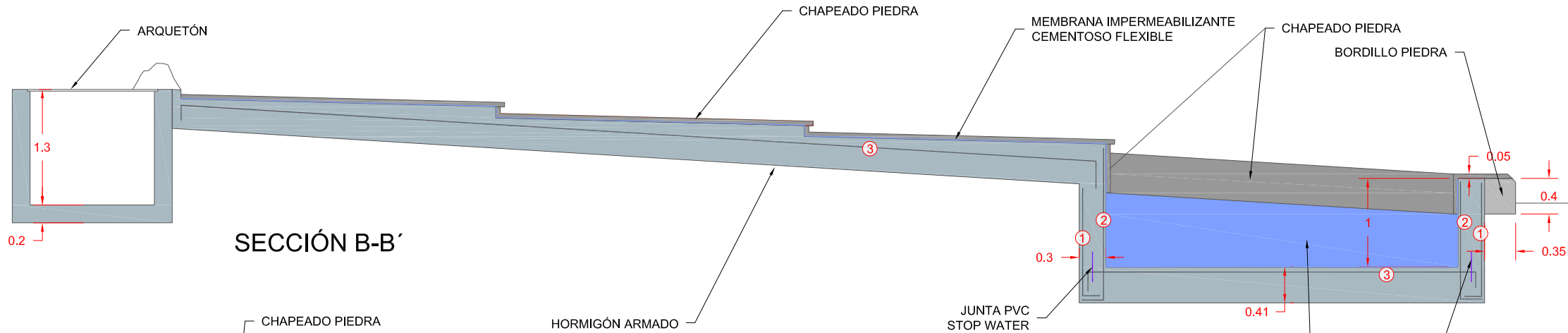




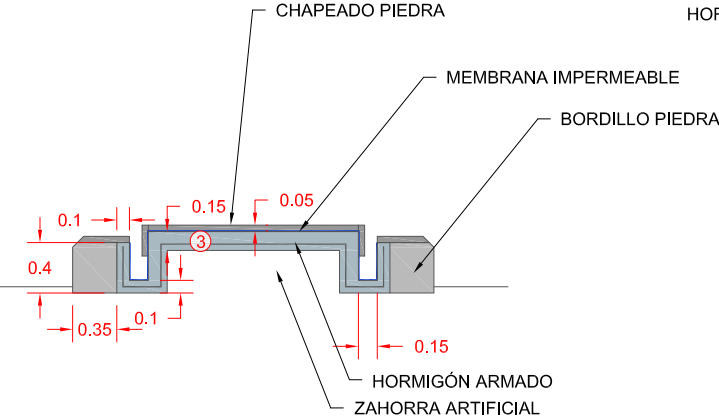
PLANTA



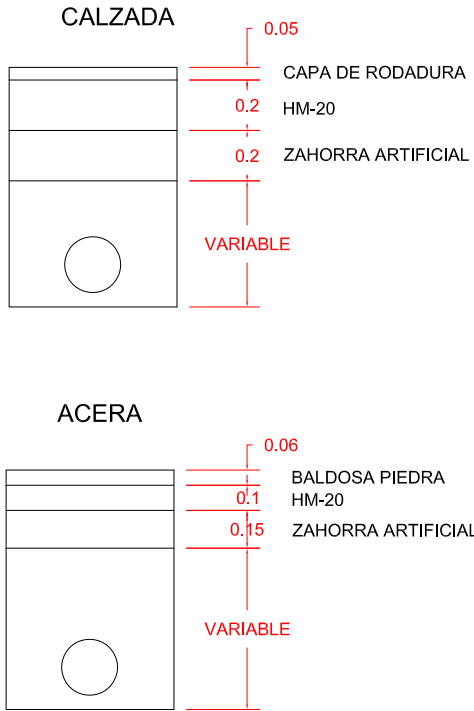
SECCIÓN A-A'



SECCIÓN B-B'

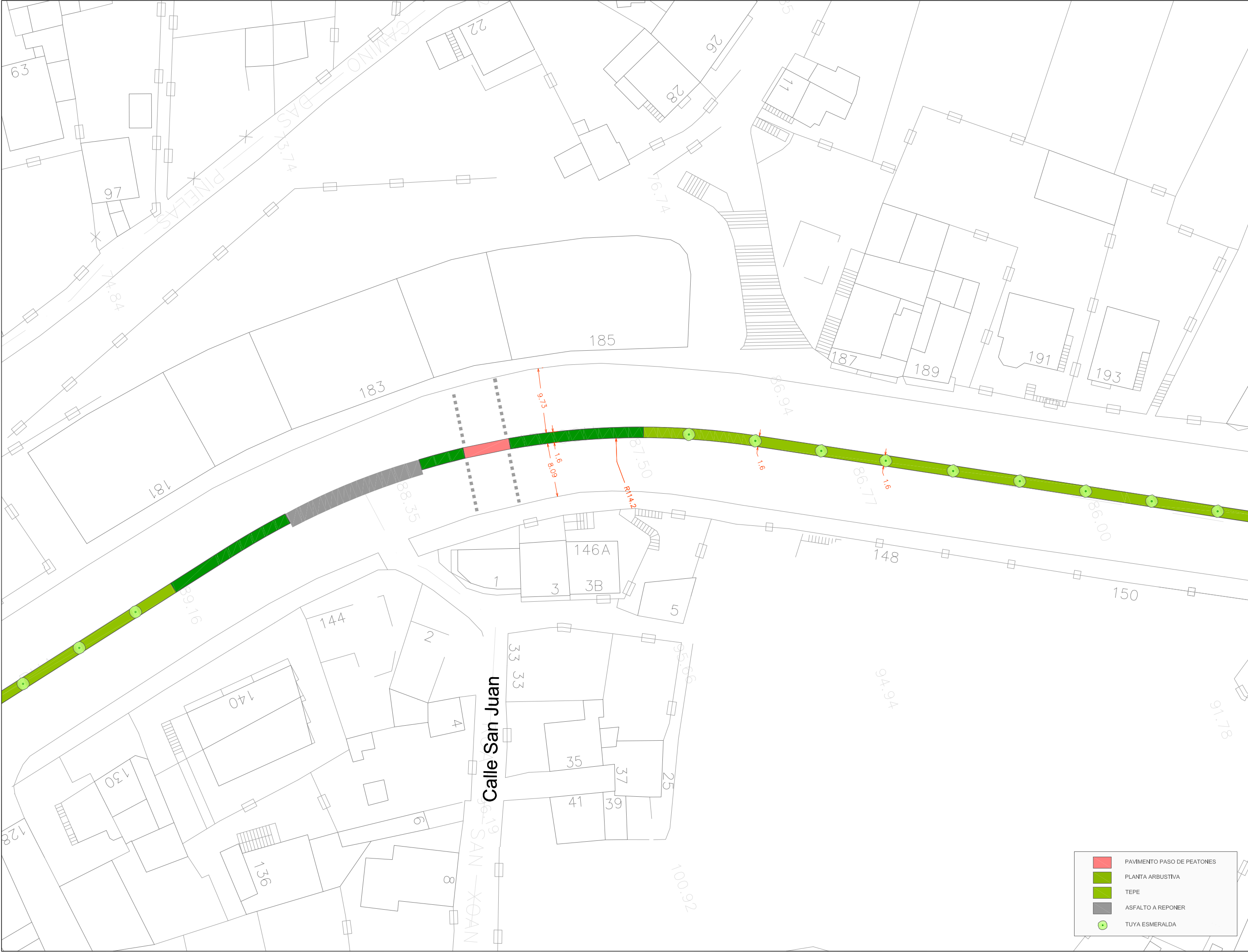


SECCIÓN ZANJA TUB.



ESCALA: 1/30





| | |
|--|----------------------------|
| | PAVIMENTO PASO DE PEATONES |
| | PLANTA ARBUSTIVA |
| | TEPE |
| | ASFALTO A REPONER |
| | TUYA ESMERALDA |

los ingenieros autores del proyecto
Luis Vicente Villar Montoro
INGENIERO DE OBRAS

el ingeniero director del proyecto
Álvaro Crespo Casal
INGENIERO DE OBRAS

recta

Agosto 2014

Planta Imagen final

escala gráfica

1:500

0 25 50

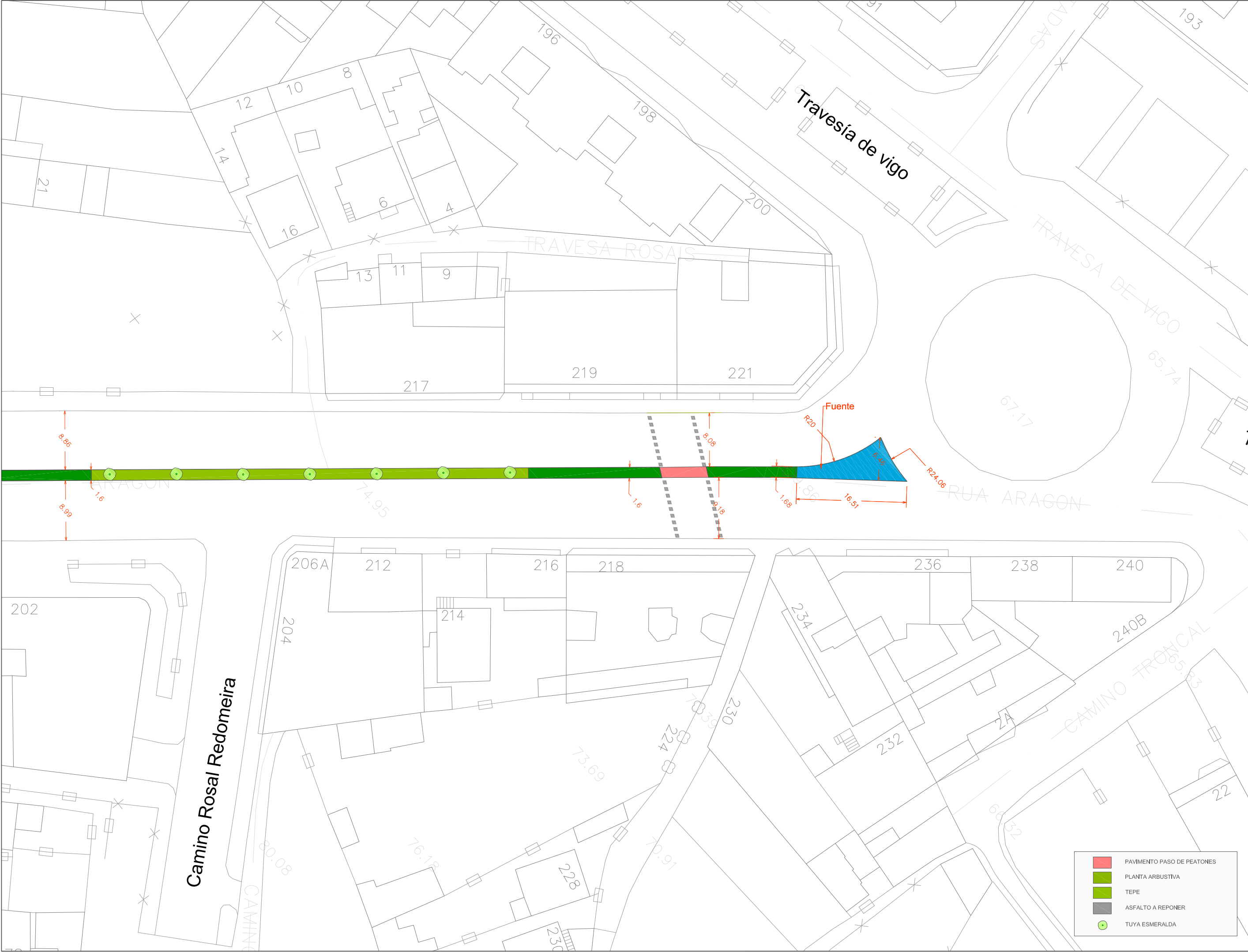
norte

nº de plano

06

02 / 04





PAVIMENTO PASO DE PEATONES

PLANTA ARBUSTIVA

TEPE

ASFALTO A REPONER

TUYA ESMERALDA