

## ANEJO Nº 1

### ORDENACIÓN URBANÍSTICA.



Copia auténtica do orixinal - Concello de Vigo	Data impresión: 04/08/2017 13:41	Páxina 1 de 20
Aprobado en Xunta de Goberno do 12/05/2017	Código de verificación: 2CEC4-84342-A2584-AEC2D	
Pode validar e/ou obter copia electrónica do documento utilizando o código QR da esquerda ou o código de verificación na dirección da sede electrónica <a href="http://www.vigo.org/csv">http://www.vigo.org/csv</a>		

**ÍNDICE.****1.- DESCRIPCIÓN.****2.- PLANOS DE RÉGIMEN DEL SUELO (CLASIFICACIÓN Y CALIFICACIÓN) Y FICHAS DE ELEMENTOS CATALOGADOS (SEGÚN PGOM-93), POR PARROQUIAS.**

- Nº 1 Alcabre.
- Nº 2 Castrelos y Sárdoma.
- Nº 3 Candeán.
- Nº 4 Teis.

**3.- COPIA DE LA RESOLUCIÓN DE LA DIRECCIÓN XERAL DE PATRIMONIO CULTURAL DE LA CONSELLERÍA DE CULTURA.****4.- COPIA DEL INFORME MUNICIPAL DEL DEPARTAMENTO DE PATRIMONIO HISTÓRICO.**

Copia auténtica do orixinal - Concello de Vigo

Data impresión: 04/08/2017 13:41

Páxina 2 de 20

Aprobado en Xunta de Goberno do 12/05/2017

Código de verificación: 2CEC4-84342-A2584-AEC2D

Pode validar e/ou obter copia electrónica do documento utilizando o código QR da esquerda ou o código de verificación na dirección da sede electrónica <http://www.vigo.org/csv>



Copia auténtica do orixinal - Concello de Vigo

Data impresión: 04/08/2017 13:41

Páxina 3 de 20

Aprobado en Xunta de Goberno do 12/05/2017

Código de verificación: 2CEC4-84342-A2584-AEC2D

Pode validar e/ou obter copia electrónica do documento utilizando o código QR da esquerda ou o código de verificación na dirección da sede electrónica <http://www.vigo.org/csv>

## ORDENACIÓN URBANÍSTICA.

### 1.- DESCRIPCIÓN.

Las vías, objeto de la actuación proyectada, clasificadas por parroquias en el RURAL, son:

- Sárdoma: estrada Miraflores.
- Castrelos: camiño Viloura.
- Candeán: cño. Monte Vixiador.
- Teis: avenida Dona Fermina.
- Alcabre: cño. Forte; cño. Cruceiro.

Actualmente, la ordenación urbanística del Ayuntamiento de Vigo se rige por el Plan General de Ordenación Municipal, aprobado por Acuerdo del Consello de la Xunta de Galicia de 29 de abril de 1993 (PGOM-93), tras la declaración de nulidad, por Sentencia del Tribunal Supremo, de 10 de noviembre de 2015, del Plan General de Ordenación Municipal (PGOM-08), que fue aprobado definitivamente por Órdenes de 16 de mayo de 2008 y de 13 de julio de 2009 de la Consellería de Política Territorial, Obras Públicas e Transportes.

Conforme a lo establecido en la Lei 2/2016, de 10 de febrero, del suelo de Galicia, de reciente entrada en vigor (19/3/2016), el Proyecto contempla la ejecución de una obra, con interés social que no está prohibida por el planeamiento ni por legislación sectorial alguna, de reparación y mantenimiento que se desarrolla sin modificar las previsiones del planeamiento, que no modifica el viario público ni las redes de servicios, respetando las condiciones de accesibilidad, no interfiriendo, ninguna de las construcciones, su viabilidad. Por tanto, la afección es nula, siendo la ocupación mínima e imprescindible para llevar a cabo el refuerzo de firme de la calzada de las vías.

La intervención no requiere de ninguna apertura de vial, ni de ampliación de los que afecta, ni de la necesidad de derribar muros tradicionales que los circundan; las actividades no suponen agresión para el medio natural ni para el paisaje del lugar, pues toda ella se desarrolla en vías públicas municipales existentes. La actuación no desfigura la tipología de los núcleos ni destruye sus valores. No son necesarias expropiaciones ni ocupaciones temporales.

No obstante, las vías intervenidas se encuentran dentro de ámbitos de protección de elementos arquitectónicos catalogados como bienes culturales, según el PGOM-93. Pero, también, se encuentran dentro de ámbitos de protección de elementos arquitectónicos y/o de áreas de respeto de yacimientos arqueológicos, bien conocidos, aunque no catalogados en el PGOM-93.

Esto, a los efectos de su caracterización y localización, se ha reflejado en la tabla siguiente:



Copia auténtica do orixinal - Concello de Vigo	Data impresión: 04/08/2017 13:41	Páxina 4 de 20
Aprobado en Xunta de Gobierno do 12/05/2017	Código de verificación: 2CEC4-84342-A2584-AEC2D	
Pode validar e/ou obter copia electrónica do documento utilizando o código QR da esquerda ou o código de verificación na dirección da sede electrónica <a href="http://www.vigo.org/csv">http://www.vigo.org/csv</a>		





Copia auténtica do orixinal - Concello de Vigo	Data impresión: 04/08/2017 13:41	Páxina 5 de 20
Aprobado en Xunta de Goberno do 12/05/2017	Código de verificación: 2CEC4-84342-A2584-AEC2D	
Pode validar e/ou obter copia electrónica do documento utilizando o código QR da esquerda ou o código de verificación na dirección da sede electrónica <a href="http://www.vigo.org/csv">http://www.vigo.org/csv</a>		

ÁMBITO	PARROQUIA	VÍA		PGOM-93			CON INTERÉS SIN CATALOGAR		
		TIPO	NOMBRE	ELEMENTO ARQUITECTÓNICO	FICHA	PLANO	ELEMENTO ARQUITECTÓNICO	ELEMENTO ARQUEOLÓGICO	CÓDIGO
RURAL	ALCABRE	CAMIÑO DO	CRUCEIRO	Cruceiro en el camino desde la av. de Samil hasta Alcabre	CR-4	12-28	-	-	-
						12-29	-	-	-
		CAMIÑO DO	FORTE	-	-	11-27	-	Vila romana de Punta Borralleiro / Praia do C	GA36057008
				-	-	11-28	-	Xacemento romano Praia da Mourisca	GA36057152
	CASTRELOS	CAMIÑO DO	VILOURA	-	-	17-29	-	Castro do Monte da Mina	GA36057149
				-	-	16-29	-		
				-	-	17-30	-		
				-	-	16-30	-		
	SÁRDOMA	ESTRADA DE	MIRAFLORES	Cruceiro en la plaza de Miraflores	CR-2	18-28	-	-	-
				Cruceiro en Miraflores	CR-22	17-28	-	-	-
				Conjunto de iglesia y cementerio	I-7	-	-	-	-
	CANDEÁN	CAMIÑO	MONTE VIXIADOR	-	-	24-20	-	Mámoas das Chans dos Touciños	GA36057130
				-	-	25-20	-	Mámoas das Chans dos Touciños 2	GA36057143
				-	-	-	-	Mámoas das Chans dos Touciños 4	GA36057148
	TEIS	AVENIDA DE	DONA FERMINA	Ermita de Nuestra Señora de las Nieves	I-4	19-19	-	Castro do Monte da Guía	GA36057001
						19-20	-		



Copia auténtica do orixinal - Concello de Vigo	Data impresión: 04/08/2017 13:41	Páxina 6 de 20
Aprobado en Xunta de Goberno do 12/05/2017	Código de verificación: 2CEC4-84342-A2584-AEC2D	
Pode validar e/ou obter copia electrónica do documento utilizando o código QR da esquerda ou o código de verificación na dirección da sede electrónica <a href="http://www.vigo.org/csv">http://www.vigo.org/csv</a>		



Copia auténtica do orixinal - Concello de Vigo	Data impresión: 04/08/2017 13:41	Páxina 7 de 20
Aprobado en Xunta de Goberno do 12/05/2017	Código de verificación: 2CEC4-84342-A2584-AEC2D	
Pode validar e/ou obter copia electrónica do documento utilizando o código QR da esquerda ou o código de verificación na dirección da sede electrónica <a href="http://www.vigo.org/csv">http://www.vigo.org/csv</a>		

No es objeto de este proyecto acción alguna directa sobre cualquiera de los bienes mencionados, catalogados o no, no existirán incidencias relativas a derribo, restauración, conservación, consolidación o rehabilitación, ni indirecta, no supone su deterioro, ni impide su contemplación, ni ocupa espacios libres de su entorno.

No obstante, la actuación deberá ponerse en conocimiento del departamento de Patrimonio Histórico del Ayuntamiento, quien determinará el condicionado oportuno y la procedencia de informar a la Consellería de Cultura de la Xunta de Galicia.

Al no ocasionarse movimientos de tierras ni excavaciones de importancia en la obra proyectada, no es de esperar incidencia alguna sobre el Patrimonio Arqueológico conocido en la zona. En el hipotético caso de que apareciese algún resto de interés, se procederá a paralizar inmediatamente la obra dando parte a la Consellería de Cultura de la Xunta de Galicia, entregando todo lo que se haya encontrado.

El proyecto no afecta a ningún espacio natural ni zona sensible de las definidas en el Plan Hidrológico de Galicia Costa.

## **2.- PLANOS DE RÉGIMEN DEL SUELO (CLASIFICACIÓN Y CALIFICACIÓN) Y FICHAS DE ELEMENTOS CATALOGADOS (SEGÚN PGOM-93)), POR PARROQUIAS.**

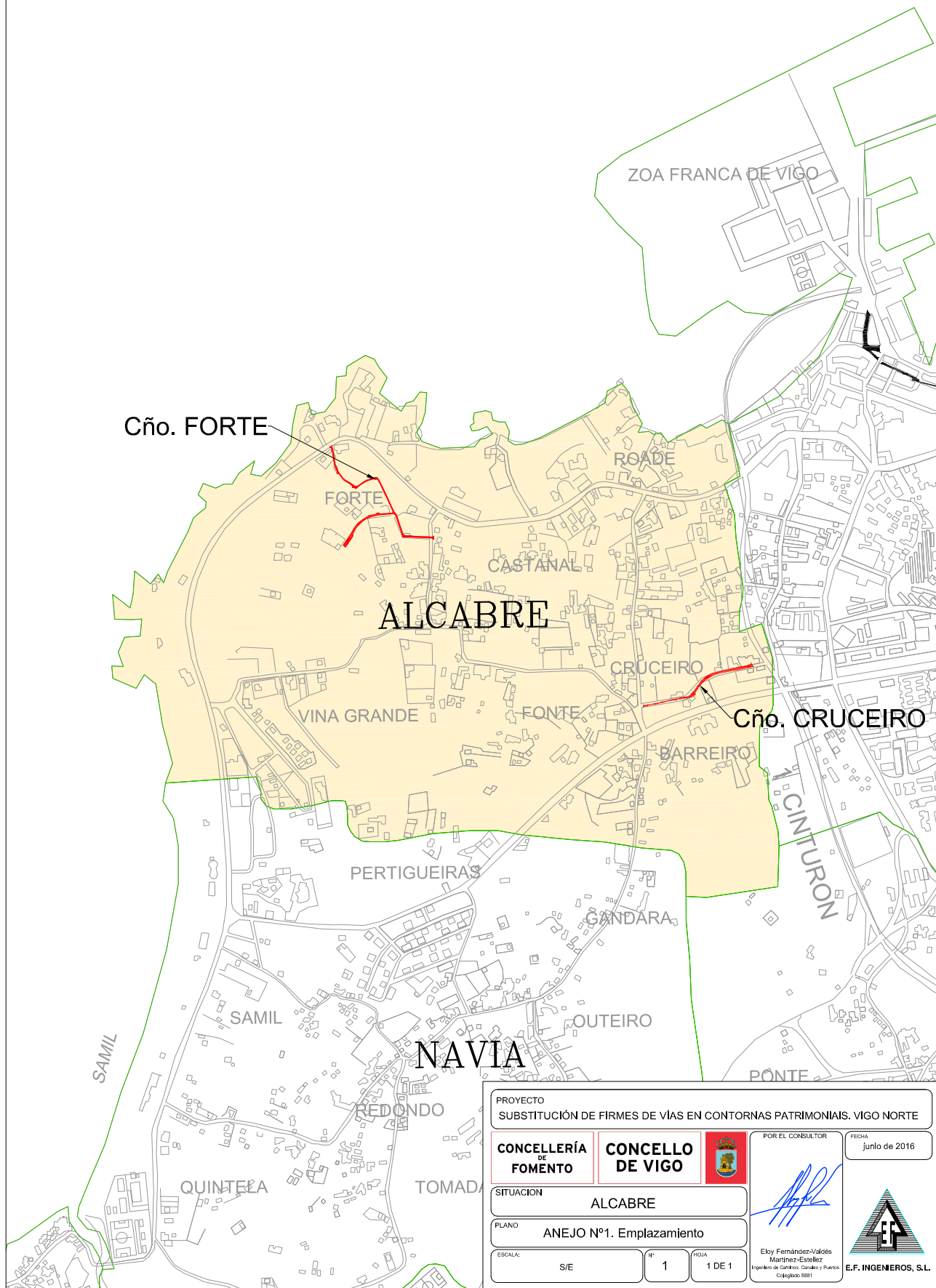
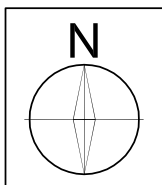
Se adjuntan las copias de los planos del PGOM-93 con el Régimen del Suelo (Clasificación y Calificación) y elementos catalogados en los que pueden observarse lo que corresponde a las zonas del proyecto, y la ficha descriptiva de los bienes mencionados. También las de aquellos en los que se sitúan los mencionados con interés, aunque no catalogados.



Copia auténtica do orixinal - Concello de Vigo	Data impresión: 04/08/2017 13:41	Páxina 8 de 20
Aprobado en Xunta de Goberno do 12/05/2017	Código de verificación: 2CEC4-84342-A2584-AEC2D	
Pode validar e/ou obter copia electrónica do documento utilizando o código QR da esquerda ou o código de verificación na dirección da sede electrónica <a href="http://www.vigo.org/csv">http://www.vigo.org/csv</a>		



Copia auténtica do orixinal - Concello de Vigo	Data impresión: 04/08/2017 13:41	Páxina 9 de 20
Aprobado en Xunta de Goberno do 12/05/2017	Código de verificación: 2CEC4-84342-A2584-AEC2D	
Pode validar e/ou obter copia electrónica do documento utilizando o código QR da esquerda ou o código de verificación na dirección da sede electrónica <a href="http://www.vigo.org/csv">http://www.vigo.org/csv</a>		



PROYECTO  
SUBSTITUCIÓN DE FIRMES DE VÍAS EN CONTORNAS PATRIMONIAIS. VIGO NORTE

CONCELLERÍA  
DE  
FOMENTO

CONCELLO  
DE VIGO



POR EL CONSULTOR

FECHA  
junio de 2016

SITUACIÓN  
ALCABRE

PLANO  
ANEJO Nº1. Emplazamiento

ESCALA:

S/E

Nº  
1

HOJA  
1 DE 1

Eloy Fernández-Valeiros  
Martínez-Castellón  
Ingeniero de Caminos, Canales y Puertos  
Colegiado 5881



E.F. INGENIEROS, S.L.



Copia auténtica do orixinal - Concello de Vigo

Aprobado en Xunta de Goberno do 12/05/2017

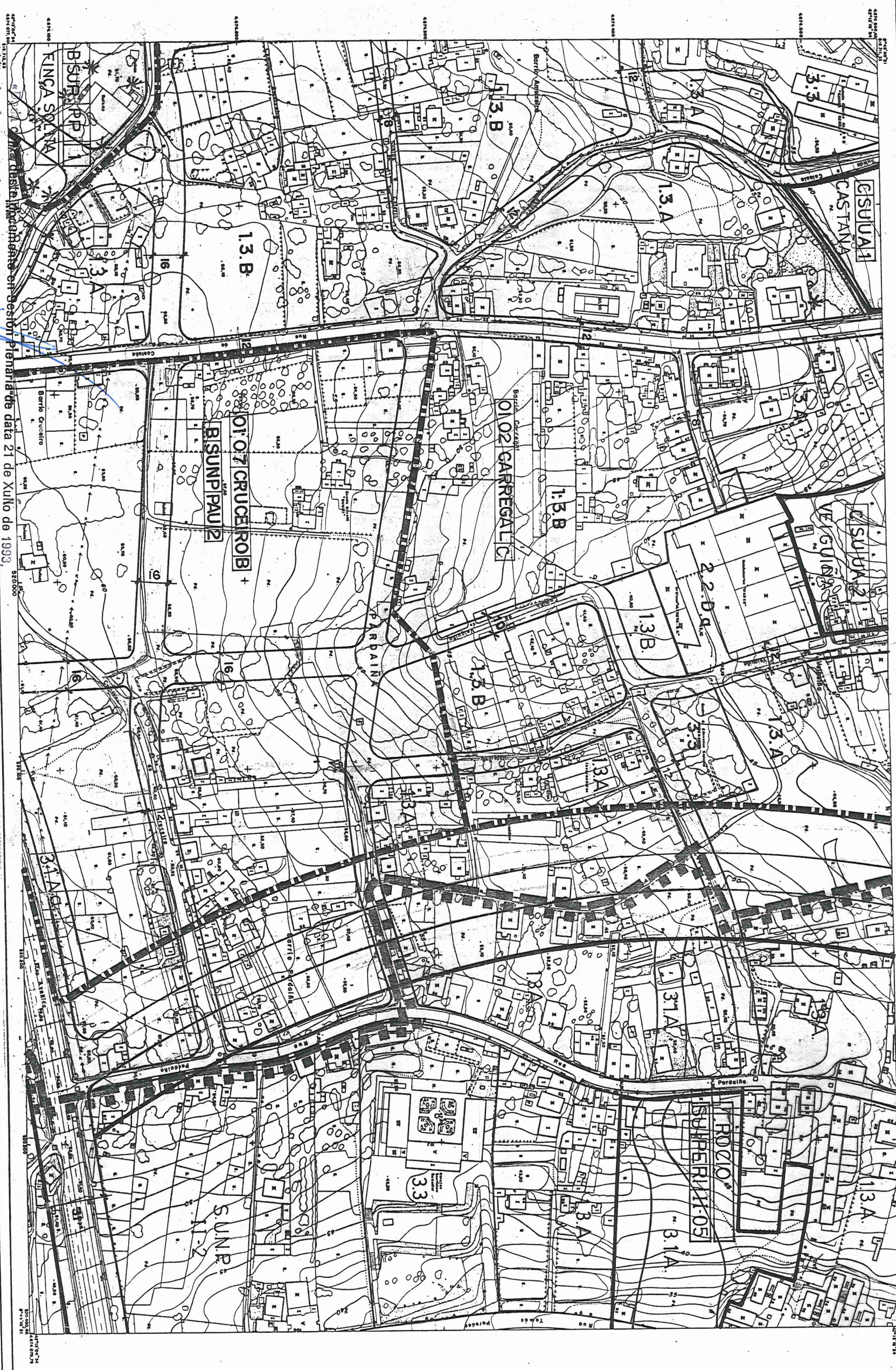
Data impresión: 04/08/2017 13:41

Páxina 10 de 20

Código de verificación: 2CEC4-84342-A2584-AEC2D

Pode validar e/ou obter copia electrónica do documento utilizando o código QR da esquerda ou o código de verificación na dirección da sede electrónica <http://www.vigo.org/csv>





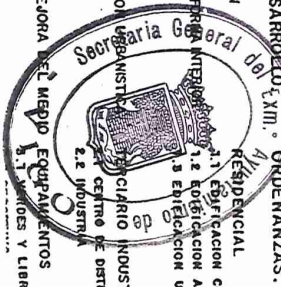
Os efectos sinalados hoo antecedentes do correspondente acordo.

TIPO DE NUCLEOS.

- A - NUCLEO URBANO EXISTENTE
- B - NUCLEO DE NUEVA CREACION
- C - NUCLEO RURAL EXISTENTE
- TRADICIONAL.
- D - NUCLEO RURAL. EXISTENTE DE RECIENTE FORMACION.

CLASIFICACION DE SUELOS DE DESARROLLO. ORDENANZAS.

- SU - SUELO URBANO
- SUP - SUELO URBANIZABLE
- SUNP - SUELO URBANIZABLE NO PROGRAMADO PP - PLAN PARCIAL
- SNU - SUELO NO URBANIZABLE
- PAU - PROGRAMA DE ACTUACION URBANISTICA
- PE - PLAN ESPECIAL
- PELM - PLAN ESPECIAL DE MEJORA DEL MEDIO AMBIENTE



LOCALIZACION DE NUCLEO

- 0000 IGREJA
- 0001 PORTUARI
- 0002 FERROVIARIO
- 0003 MILITAR
- 0004 RECREO
- 0005 OTRAS INSTITUCIONES

CONCELLO de VIGO

- SUBSANACION DE DEFICIENCIAS EN LA ADAPTACION DEL P.G.O.U. DE VIGO DE 1985 A LA LEY 11/85 DE ADAPTACION DE LA DEL SUELO A GALICIA.
- ESCALA: 1:2.000
- CLASIFICACION Y CALIFICACION
- FECHA: 12-28





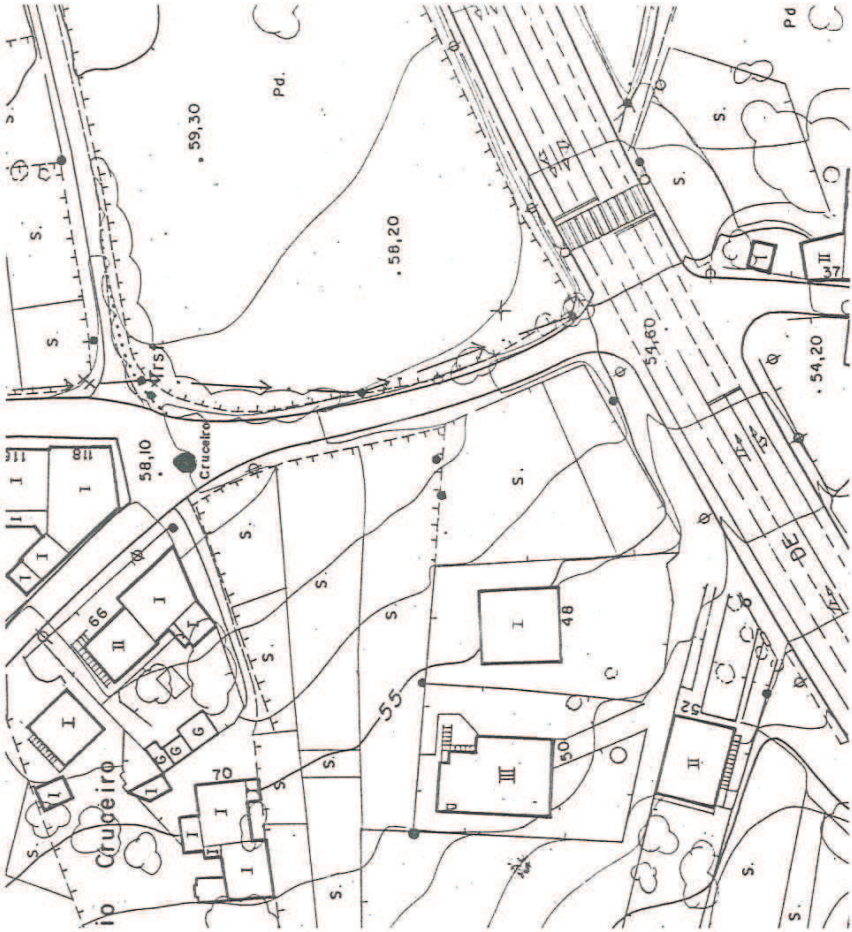




Copia auténtica do orixinal - Concello de Vigo	Data impresión: 04/08/2017 13:41	Páxina 13 de 20
Aprobado en Xunta de Goberno do 12/05/2017	Código de verificación: 2CEC4-84342-A2584-AEC2D	
Pode validar e/ou obter copia electrónica do documento utilizando o código QR da esquerda ou o código de verificación na dirección da sede electrónica <a href="http://www.vigo.org/csv">http://www.vigo.org/csv</a>		


PAG.

ELEMENTO A PROTEGER	NUMERO	GRADO
CRUCERO EN EL CAMINO DESDE LA AVENIDA DE SAMIL HASTA ALCABRE	CR-4	I

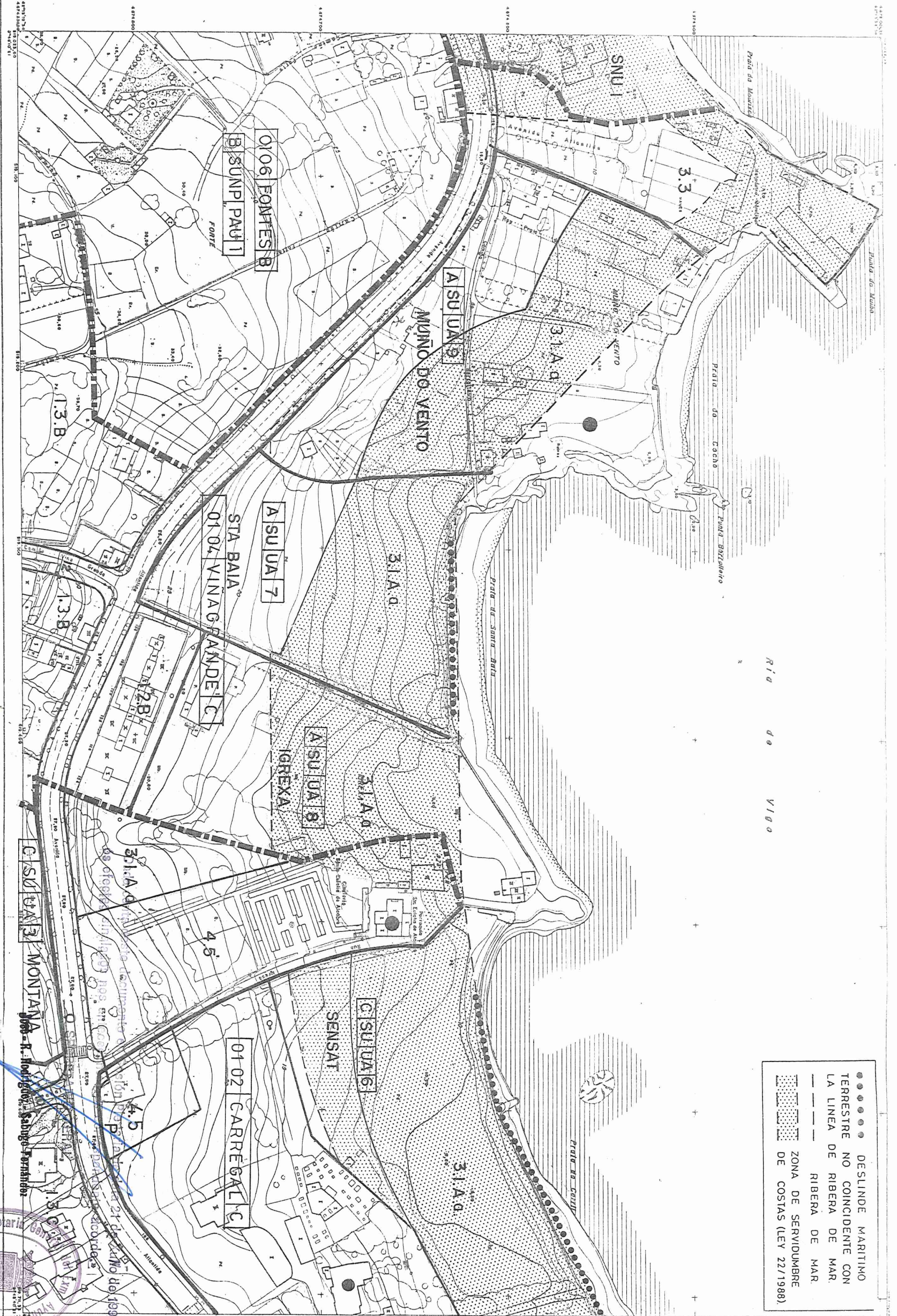


Concello de Vigo  
Aprobado en Pleno  
Pleno 25 OCT. 1990  
O Secretario Xeral,

*[Handwritten signature]*







TIPO DE NUCLEOS.	CLASIFICACION DE SUELO.	PLANEAMIENTOS DE DESARROLLO.	ORDENANZAS.
A - NUCLEO URBANO EXISTENTE	SU - SUELO URBANO	UA - UNIDAD DE ACTUACION	RESIDENCIAL 1.1 EDIFICACION CERRADA 1.2 EDIFICACION ABIERTA 1.3 EDIFICACION UNIFAMILIAR
B - NUCLEO DE NUEVA CREACION	SUP - SUELO URBANIZABLE PROGRAMADO	PERI - PLAN ESPECIAL DE REFORMA INTERIOR	3.3 CULTURAL Y SOCIAL
C - NUCLEO RURAL EXISTENTE	SUNP - SUELO URBANIZABLE NO PROGRAMADO PP - PLAN PARCIAL	PAU - PROGRAMA DE ACTUACION URBANISTICA	OTROS SERVICIOS 4.1 PORTUARIO 4.2 FERROVIARIO 4.3 MILITAR 4.4 RECREO 4.5 OTRAS INSTITUCIONES
TRADICIONAL.	SNU - SUELO NO URBANIZABLE	PE - PLAN ESPECIAL	
D - NUCLEO RURAL EXISTENTE DE RECIENTE FORMACION.	SNU1 - COSTAS SNU2 - RIOS Y JUNCUEIRAS SNU3 - ENALDES SNU4 - MATAJE Y MASAS FORESTALES SNU5 - AGRICOLA SNU6 - VIAS SNU7 - ARQUEOLOGICO	PEMM - PLAN ESPECIAL DE MEJORA DEL MEDIO EQUIPAMIENTOS	3.1 VERDES Y LIBRES 3.2 DEPORTIVO

LOCALIZACION DE NUCLEO	
NR DE PARROQUIA	0000 IGREJA A
NR DE NUCLEO	
DESIGNACION	
TIPO DE NUCLEO	
PLANEAMIENTO DE DESARROLLO	A SU PERI 1
TIPO DE NUCLEO	
CLASIFICACION	
PLANEAMIENTO DE DESARROLLO	
NR DE ORDEN	
USO	1 2 A
APLICACION DIRECTA DE ORDENANZA	
TIPO	
GRADO	ALINEACION
CONCELLO de VIGO	
SUBSANACION DE DEFICIENCIAS EN LA ADAPTACION DEL P.G.O.U. DE VIGO DE 1988 A LA LEY 11/85 DE ADAPTACION DE LA DEL SUELO A GALICIA.	
ESCALA:	FECHA:
1: 2.000	Febrero 92
TAU LA	PLANO DE
REGIMEN DEL SUELO	11-27







SECRETARIO XERAL

100



7

1: 2.000	
----------	--

\_\_\_\_\_

**DECLARATION OF THE**

DEL SUELO A GALICIA.

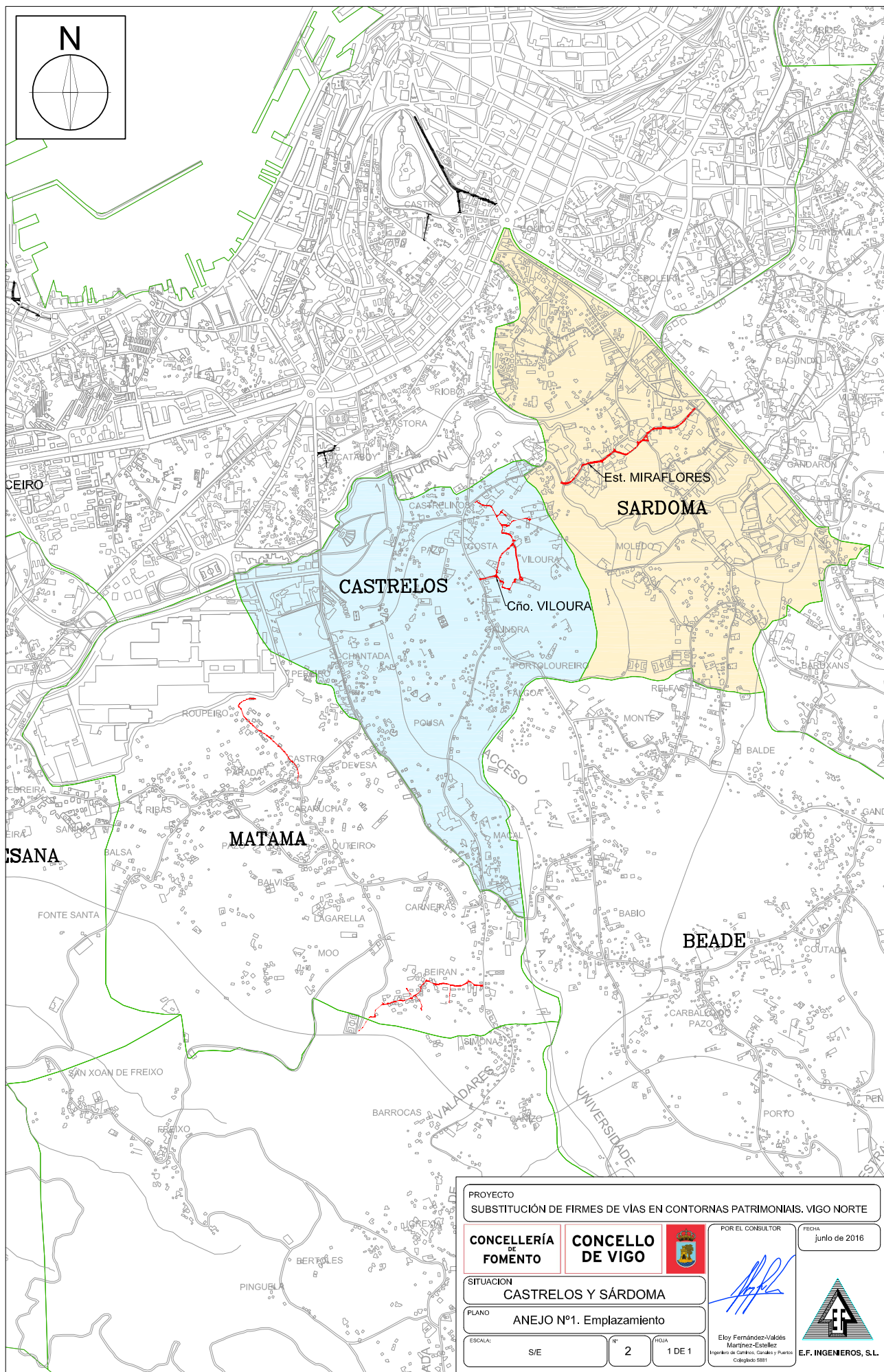
CESTACION I CULTIVACION	FECHERO
PLANO Nº	

REGIMEN DEL SUELO

Pode validar e/ou obter copia electrónica do documento utilizando o código QR da esquerda ou o código de verificación na dirección da sede electrónica <http://www.vigo.org/csv>







PROYECTO  
SUSTITUCIÓN DE FIRMES DE VÍAS EN CONTORNAS PATRIMONIAIS. VIGO NORTE

CONCELLERÍA  
DE  
FOMENTO

CONCELLO  
DE VIGO



POR EL CONSULTOR

FECHA  
junio de 2016

SITUACION  
CASTRELOS Y SÁRDOMA

PLANO  
ANEJO Nº1. Emplazamiento

ESCALA: S/E Nº 2 HOJA 1 DE 1

*[Signature]*

Eloy Fernández-Valeiros  
Martín-Castellón  
Ingenieros de Caminos, Canales y Puertos  
Colegiado 5881



E.F. INGENIEROS, S.L.



Copia auténtica do orixinal - Concello de Vigo

Aprobado en Xunta de Goberno do 12/05/2017

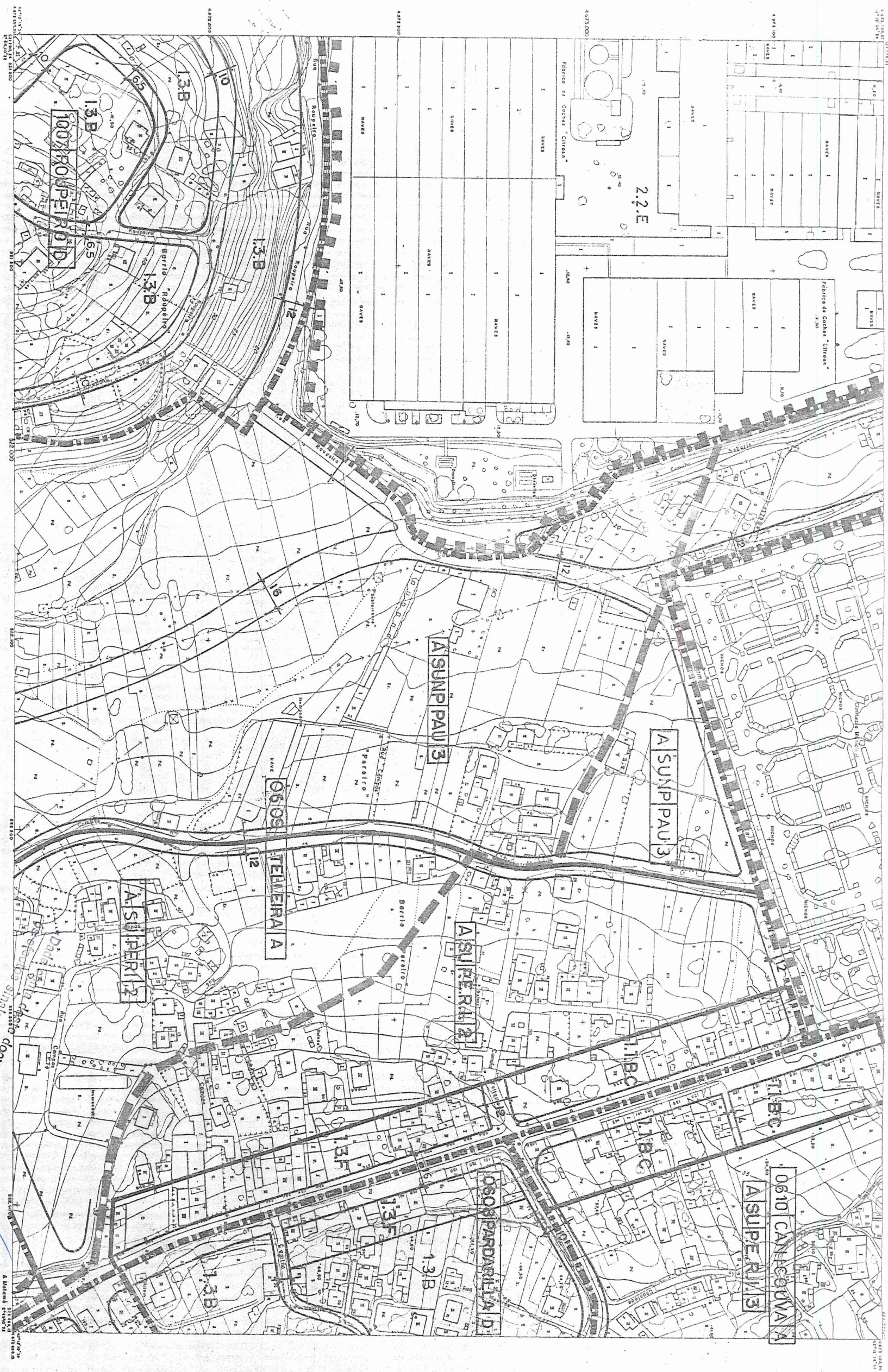
Data impresión: 04/08/2017 13:41

Páxina 16 de 20

Código de verificación: 2CEC4-84342-A2584-AEC2D

Pode validar e/ou obter copia electrónica do documento utilizando o código QR da esquerda ou o código de verificación na dirección da sede electrónica <http://www.vigo.org/csv>





TIPO DE NUCLEOS.		CLASIFICACION DE SUELO.		PLANEAMIENTOS DE DESARROLLO.		ORDENANZAS.	
A - NUCLEO URBANO EXISTENTE	SU - SUELO URBANO	UA - UNIDAD DE ACTUACION	RESIDENCIAL	1.1 EDIFICACION CERRADA	3.5 CULTURAL Y SOCIAL	LOCALIZACION DE NUCLEO	0000 HABITA A
B - NUCLEO DE NUEVA CREACION	SUP - SUELO URBANIZABLE PROGRAMADO	PERI - PLAN ESPECIAL DE REFORMA INTERIOR	1.2 EDIFICACION ABIERTA	1.3 EDIFICACION UNIFAMILIAR	OTROS SERVICIOS	Nº DE PARAGUERA	Nº DE NUCLEO
C - NUCLEO RURAL EXISTENTE	SUNP - SUELO URBANIZABLE NO PROGRAMADO	PP - PLAN PARCIAL	2.1 CENTRO DE DISTRITO DE DAIWAO	4.1 PORTUARIO	4.2 FERROVIARIO	DECOMINACION	TIPO DE NUCLEO
TRADICIONAL.	SNU - SUELO NO URBANIZABLE	PAU - PROGRAMA DE ACTUACION URBANISTICA	2.2 INDUSTRIA	4.3 AEROPUERTO	4.4 RECREO	TIPO DE NUCLEO	TIPO DE NUCLEO
D - NUCLEO RURAL EXISTENTE	SNU - SUELO NO URBANIZABLE	PE - PLAN ESPECIAL	2.2 INDUSTRIA	4.4 RECREO	4.5 OTRAS INSTITUCIONES	PLANTEAMIENTO DE DESARROLLO	PLANTEAMIENTO DE DESARROLLO
DE RECIENTE FORMACION.	SNU3 - ERVALES	PEMI - PLAN ESPECIAL DE MEJORA DEL MEDIO	3.1 VEREDAS Y LIBRES	4.6 SERVICIOS URBANOS	4.6 OTRAS INSTITUCIONES	Nº DE ORDEN	Nº DE ORDEN
	SNU4 - MATAJE Y MASAS FORESTALES		EQUIPAMIENTOS			APLICACION DIRECTA DE ORDENANZA	APLICACION DIRECTA DE ORDENANZA
	SNU5 - AERICOLA		3.1 VEREDAS Y LIBRES			TIPO	TIPO
	SNU6 - VIAS		5.2 DEFENSIVO			GRADO	GRADO
	SNU7 - AGROECOLOGICO						

<p>SECCIÓN DE INGENIERIA</p> <p>SECCIÓN DE INGENIERIA</p>	<p>CONCELLO de VIGO</p>	<p>SECCIÓN DE INGENIERIA</p>	<p>SECCIÓN DE INGENIERIA</p>
<p>SECCIÓN DE INGENIERIA</p> <p>SECCIÓN DE INGENIERIA</p>	<p>SECCIÓN DE INGENIERIA</p> <p>SECCIÓN DE INGENIERIA</p>	<p>SECCIÓN DE INGENIERIA</p> <p>SECCIÓN DE INGENIERIA</p>	<p>SECCIÓN DE INGENIERIA</p> <p>SECCIÓN DE INGENIERIA</p>
<p>SECCIÓN DE INGENIERIA</p> <p>SECCIÓN DE INGENIERIA</p>	<p>SECCIÓN DE INGENIERIA</p> <p>SECCIÓN DE INGENIERIA</p>	<p>SECCIÓN DE INGENIERIA</p> <p>SECCIÓN DE INGENIERIA</p>	<p>SECCIÓN DE INGENIERIA</p> <p>SECCIÓN DE INGENIERIA</p>
<p>SECCIÓN DE INGENIERIA</p> <p>SECCIÓN DE INGENIERIA</p>	<p>SECCIÓN DE INGENIERIA</p> <p>SECCIÓN DE INGENIERIA</p>	<p>SECCIÓN DE INGENIERIA</p> <p>SECCIÓN DE INGENIERIA</p>	<p>SECCIÓN DE INGENIERIA</p> <p>SECCIÓN DE INGENIERIA</p>
<p>SECCIÓN DE INGENIERIA</p> <p>SECCIÓN DE INGENIERIA</p>	<p>SECCIÓN DE INGENIERIA</p> <p>SECCIÓN DE INGENIERIA</p>	<p>SECCIÓN DE INGENIERIA</p> <p>SECCIÓN DE INGENIERIA</p>	<p>SECCIÓN DE INGENIERIA</p> <p>SECCIÓN DE INGENIERIA</p>



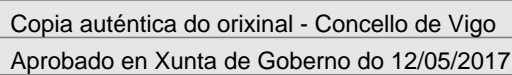












Data impresión: 04/08/2017 13:41

Páxina 20 de 20



<b>TIPO DE NUCLEOS.</b> A - NUCLEO URBANO EXISTENTE B - NUCLEO DE NUEVA CREACION C - NUCLEO RURAL EXISTENTE D - NUCLEO RURAL EXISTENTE DE RECIENTE FORMACION.		<b>CLASIFICACION DE SUELO.</b> SU - SUELO URBANO SUP - SUELO URBANIZABLE PROGRAMADO SUNP - SUELO URBANIZABLE NO PROGRAMADO SNU - SUELO NO URBANIZABLE SNUO - COMUN SNU1 - COSTAS SNU2 - RIOS Y JUNGUERAS SNU3 - ERBALES SNU4 - FAISAJE Y MASAS FORESTALES SNU5 - AGRICOLA SNU6 - VIAS SNU7 - ARQUEOLOGICO		<b>PLANEAMIENTOS DE DESARROLLO.</b> UA - UNIDAD DE ACTUACION PERI - PLAN ESPECIAL DE REFORMA INTERIOR PP - PLAN PARCIAL PAU - PROGRAMA DE ACTUACION URBANISTICA PE - PLAN ESPECIAL PEPM - PLAN ESPECIAL DE MEJORA DEL MEDIO		<b>ORDENANZAS.</b> RESIDENCIAL 1.1 EDIFICACION CERRADA 1.2 EDIFICACION ABIERTA 1.3 EDIFICACION UNIFAMILIAR TERCARIO INDUSTRIAL 2.1 CENTRO DE DISTRITO DE BARRIO 2.2 INDUSTRIA EQUIPAMIENTOS 3.1 VERDES Y LIBRES 3.2 DEPORTIVO		<b>LOCALIZACION DE NUCLEO</b> Nº DE NUCLEO DENOMINACION TIPO DE NUCLEO 3.3 CULTURAL Y SOCIAL OTROS SERVICIOS 4.1 PORTUARIO 4.2 FERROVIARIO 4.3 MILITAR 4.4 RECREO 4.5 OTRAS INSTITUCIONES 4.6 SERVICIOS URBANOS APLICACION DIRECTA DE ORDENANZA USO TIPO ELEMENTOS DE INTERES GRADO ALINEACION		<b>PLAN DE ORDENAMIENTOS</b> Nº DE ORDENAMIENTOS DENOMINACION TIPO DE ORDENAMIENTOS 5.1 ORDENAMIENTOS DE ORDENANZA 5.2 ORDENAMIENTOS DE ORDENANZA 5.3 ORDENAMIENTOS DE ORDENANZA 5.4 ORDENAMIENTOS DE ORDENANZA 5.5 ORDENAMIENTOS DE ORDENANZA 5.6 ORDENAMIENTOS DE ORDENANZA 5.7 ORDENAMIENTOS DE ORDENANZA 5.8 ORDENAMIENTOS DE ORDENANZA 5.9 ORDENAMIENTOS DE ORDENANZA 6.0 ORDENAMIENTOS DE ORDENANZA		<b>OTROS SERVICIOS</b> 4.1 PORTUARIO 4.2 FERROVIARIO 4.3 MILITAR 4.4 RECREO 4.5 OTRAS INSTITUCIONES 4.6 SERVICIOS URBANOS APLICACION DIRECTA DE ORDENANZA USO TIPO ELEMENTOS DE INTERES GRADO ALINEACION		<b>PLAN DE ORDENAMIENTOS</b> Nº DE ORDENAMIENTOS DENOMINACION TIPO DE ORDENAMIENTOS 5.1 ORDENAMIENTOS DE ORDENANZA 5.2 ORDENAMIENTOS DE ORDENANZA 5.3 ORDENAMIENTOS DE ORDENANZA 5.4 ORDENAMIENTOS DE ORDENANZA 5.5 ORDENAMIENTOS DE ORDENANZA 5.6 ORDENAMIENTOS DE ORDENANZA 5.7 ORDENAMIENTOS DE ORDENANZA 5.8 ORDENAMIENTOS DE ORDENANZA 5.9 ORDENAMIENTOS DE ORDENANZA 6.0 ORDENAMIENTOS DE ORDENANZA		<b>OTROS SERVICIOS</b> 4.1 PORTUARIO 4.2 FERROVIARIO 4.3 MILITAR 4.4 RECREO 4.5 OTRAS INSTITUCIONES 4.6 SERVICIOS URBANOS APLICACION DIRECTA DE ORDENANZA USO TIPO ELEMENTOS DE INTERES GRADO ALINEACION		<b>PLAN DE ORDENAMIENTOS</b> Nº DE ORDENAMIENTOS DENOMINACION TIPO DE ORDENAMIENTOS 5.1 ORDENAMIENTOS DE ORDENANZA 5.2 ORDENAMIENTOS DE ORDENANZA 5.3 ORDENAMIENTOS DE ORDENANZA 5.4 ORDENAMIENTOS DE ORDENANZA 5.5 ORDENAMIENTOS DE ORDENANZA 5.6 ORDENAMIENTOS DE ORDENANZA 5.7 ORDENAMIENTOS DE ORDENANZA 5.8 ORDENAMIENTOS DE ORDENANZA 5.9 ORDENAMIENTOS DE ORDENANZA 6.0 ORDENAMIENTOS DE ORDENANZA		<b>OTROS SERVICIOS</b> 4.1 PORTUARIO 4.2 FERROVIARIO 4.3 MILITAR 4.4 RECREO 4.5 OTRAS INSTITUCIONES 4.6 SERVICIOS URBANOS APLICACION DIRECTA DE ORDENANZA USO TIPO ELEMENTOS DE INTERES GRADO ALINEACION		<b>PLAN DE ORDENAMIENTOS</b> Nº DE ORDENAMIENTOS DENOMINACION TIPO DE ORDENAMIENTOS 5.1 ORDENAMIENTOS DE ORDENANZA 5.2 ORDENAMIENTOS DE ORDENANZA 5.3 ORDENAMIENTOS DE ORDENANZA 5.4 ORDENAMIENTOS DE ORDENANZA 5.5 ORDENAMIENTOS DE ORDENANZA 5.6 ORDENAMIENTOS DE ORDENANZA 5.7 ORDENAMIENTOS DE ORDENANZA 5.8 ORDENAMIENTOS DE ORDENANZA 5.9 ORDENAMIENTOS DE ORDENANZA 6.0 ORDENAMIENTOS DE ORDENANZA		<b>OTROS SERVICIOS</b> 4.1 PORTUARIO 4.2 FERROVIARIO 4.3 MILITAR 4.4 RECREO 4.5 OTRAS INSTITUCIONES 4.6 SERVICIOS URBANOS APLICACION DIRECTA DE ORDENANZA USO TIPO ELEMENTOS DE INTERES GRADO ALINEACION		<b>PLAN DE ORDENAMIENTOS</b> Nº DE ORDENAMIENTOS DENOMINACION TIPO DE ORDENAMIENTOS 5.1 ORDENAMIENTOS DE ORDENANZA 5.2 ORDENAMIENTOS DE ORDENANZA 5.3 ORDENAMIENTOS DE ORDENANZA 5.4 ORDENAMIENTOS DE ORDENANZA 5.5 ORDENAMIENTOS DE ORDENANZA 5.6 ORDENAMIENTOS DE ORDENANZA 5.7 ORDENAMIENTOS DE ORDENANZA 5.8 ORDENAMIENTOS DE ORDENANZA 5.9 ORDENAMIENTOS DE ORDENANZA 6.0 ORDENAMIENTOS DE ORDENANZA		<b>OTROS SERVICIOS</b> 4.1 PORTUARIO 4.2 FERROVIARIO 4.3 MILITAR 4.4 RECREO 4.5 OTRAS INSTITUCIONES 4.6 SERVICIOS URBANOS APLICACION DIRECTA DE ORDENANZA USO TIPO ELEMENTOS DE INTERES GRADO ALINEACION		<b>PLAN DE ORDENAMIENTOS</b> Nº DE ORDENAMIENTOS DENOMINACION TIPO DE ORDENAMIENTOS 5.1 ORDENAMIENTOS DE ORDENANZA 5.2 ORDENAMIENTOS DE ORDENANZA 5.3 ORDENAMIENTOS DE ORDENANZA 5.4 ORDENAMIENTOS DE ORDENANZA 5.5 ORDENAMIENTOS DE ORDENANZA 5.6 ORDENAMIENTOS DE ORDENANZA 5.7 ORDENAMIENTOS DE ORDENANZA 5.8 ORDENAMIENTOS DE ORDENANZA 5.9 ORDENAMIENTOS DE ORDENANZA 6.0 ORDENAMIENTOS DE ORDENANZA		<b>OTROS SERVICIOS</b> 4.1 PORTUARIO 4.2 FERROVIARIO 4.3 MILITAR 4.4 RECREO 4.5 OTRAS INSTITUCIONES 4.6 SERVICIOS URBANOS APLICACION DIRECTA DE ORDENANZA USO TIPO ELEMENTOS DE INTERES GRADO ALINEACION		<b>PLAN DE ORDENAMIENTOS</b> Nº DE ORDENAMIENTOS DENOMINACION TIPO DE ORDENAMIENTOS 5.1 ORDENAMIENTOS DE ORDENANZA 5.2 ORDENAMIENTOS DE ORDENANZA 5.3 ORDENAMIENTOS DE ORDENANZA 5.4 ORDENAMIENTOS DE ORDENANZA 5.5 ORDENAMIENTOS DE ORDENANZA 5.6 ORDENAMIENTOS DE ORDENANZA 5.7 ORDENAMIENTOS DE ORDENANZA 5.8 ORDENAMIENTOS DE ORDENANZA 5.9 ORDENAMIENTOS DE ORDENANZA 6.0 ORDENAMIENTOS DE ORDENANZA		<b>OTROS SERVICIOS</b> 4.1 PORTUARIO 4.2 FERROVIARIO 4.3 MILITAR 4.4 RECREO 4.5 OTRAS INSTITUCIONES 4.6 SERVICIOS URBANOS APLICACION DIRECTA DE ORDENANZA USO TIPO ELEMENTOS DE INTERES GRADO ALINEACION		<b>PLAN DE ORDENAMIENTOS</b> Nº DE ORDENAMIENTOS DENOMINACION TIPO DE ORDENAMIENTOS 5.1 ORDENAMIENTOS DE ORDENANZA 5.2 ORDENAMIENTOS DE ORDENANZA 5.3 ORDENAMIENTOS DE ORDENANZA 5.4 ORDENAMIENTOS DE ORDENANZA 5.5 ORDENAMIENTOS DE ORDENANZA 5.6 ORDENAMIENTOS DE ORDENANZA 5.7 ORDENAMIENTOS DE ORDENANZA 5.8 ORDENAMIENTOS DE ORDENANZA 5.9 ORDENAMIENTOS DE ORDENANZA 6.0 ORDENAMIENTOS DE ORDENANZA		<b>OTROS SERVICIOS</b> 4.1 PORTUARIO 4.2 FERROVIARIO 4.3 MILITAR 4.4 RECREO 4.5 OTRAS INSTITUCIONES 4.6 SERVICIOS URBANOS APLICACION DIRECTA DE ORDENANZA USO TIPO ELEMENTOS DE INTERES GRADO ALINEACION		<b>PLAN DE ORDENAMIENTOS</b> Nº DE ORDENAMIENTOS DENOMINACION TIPO DE ORDENAMIENTOS 5.1 ORDENAMIENTOS DE ORDENANZA 5.2 ORDENAMIENTOS DE ORDENANZA 5.3 ORDENAMIENTOS DE ORDENANZA 5.4 ORDENAMIENTOS DE ORDENANZA 5.5 ORDENAMIENTOS DE ORDENANZA 5.6 ORDENAMIENTOS DE ORDENANZA 5.7 ORDENAMIENTOS DE ORDENANZA 5.8 ORDENAMIENTOS DE ORDENANZA 5.9 ORDENAMIENTOS DE ORDENANZA 6.0 ORDENAMIENTOS DE ORDENANZA		<b>OTROS SERVICIOS</b> 4.1 PORTUARIO 4.2 FERROVIARIO 4.3 MILITAR 4.4 RECREO 4.5 OTRAS INSTITUCIONES 4.6 SERVICIOS URBANOS APLICACION DIRECTA DE ORDENANZA USO	
--	--	---	--	---	--	---	--	---	--	--	--	--	--	--	--	--	--	--	--	--	--	--	--	--	--	--	--	--	--	--	--	--	--	--	--	--	--	--	--	--	--	--	--	---	--