ANEXO II

Situación quioscos de temporada

- Planos de situación dos quioscos e delimitación do DPMT a escala 1/1000.
- Planos de situación dos quioscos segundo PXOU a escala 1/2000.
- Fotografías dos emprazamentos e inmediacións dos quioscos.

(Dita documentación técnica foi redactada polos arquitectos municipais, David Carvajal Rodríguez-Cadarso e Juan Luis Piñeiro Ferradás, da oficina de Obras e Proxectos Municipais da Xerencia Municipal de Urbanismo do Concello de Vigo, en febreiro de 2017, e forma parte do Plan de Ocupación, Instalación e Explotación dos Servizos de Tempada: Quioscos, aprobado pola Xunta de Goberno Local en sesión do 23 de febreiro de 2017).

Ministerio de Medio Ambiente
Dirección General de Costas

DEMARCACION DE COSTAS EN GALICIA

SERVICIO DE COSTAS DE PONTEVEDRA
SERVICIO DE GESTION DEL DOMINIO PUBLICO

DESLINDE DEL DOMINIO PUBLICO MARITIMO TERREST
TRAMO

Desde el límite del T.M. de Redondela hasta La Playa del Mato

Término Municipal de : VIGO

INFORMACION CARTOGRAFICA

PROYECCION Y COORDENADAS U.T.M. – HUSO
VUELO FOTOGRAMETRICO REALIZADO DE FEBRERO DE 1996
APOYO DE CAMPO REALIZADO EN MARZO DE 1996
RESTITUCION Y DIBUJO REALIZADO EN ABRIL DE 1996
COTA REFERENCIAL DE MAREAS BAJAMAR-VIVA EQUINOCCIAL
RESPETO AL NIVEL MEDIO DEL MAR DE ALICANTE ...... M.

GRAFICO DISTRIBUCION DE HOJAS

8 679-I-78	7 679-I-79	6 679-I-80
9 678-S-78	10 678-S-79	5 678-S-80
12 678-I-78	11 678-I-79	

VERTICES RED DE APOYO

BASE Nº X Y Z

REF. EXPTE

ESCALA 1/1.000 HOJA Nº 3–7

ESCALA GRAFICA
0 10 20 30 40 50 m

SIGNOS CONVENCIONALES

LINEA DE AGUA
LINEA DE RIBERA DE MAR
LINEA DE TRANSITO
LINEA DE DESLINDE
+++ LINEA DE LIMITE DE PROTECCION
LINEA DE DESLINDES ANTIGUOS APROBADOS CON ANTERIORIDAD
HITOS
VERTICES RED GEODESICA
VERTICES REPLANTEO
LIMITE PARCELAS COLINDANTES
LINEA PERIMETRO CONCESIONES
S.U. SUELO URBANO
S.N.U. SUELO NO URBANO

VERTICES DE LA POLIGONAL DEL DESLINDE

VERTICE	X	Y	Z	ANGULO	DIST.
122	525049.622	4678863.955	9.790	290.2425	16.775
123	525033.044	4678861.394	10.050	324.7413	19.943
124	525014.588	4678868.951	9.390	343.1602	18.391
125	525000.264	4678880.486	8.000	260.7017	19.449
126	524984.404	4678869.228	8.950	354.0632	3.670
127	524981.980	4678871.983	8.900	318.0701	12.684
128	524969.804	4678875.535	8.500	249.3965	30.435
129	524948.488	4678853.811	9.120	289.3107	7.749
130	524940.848	4678852.516	9.000	269.7267	15.353
131	524927.198	4678845.487	9.550	279.5911	18.403
132	524909.733	4678839.688	9.660	250.3325	6.092
133	524905.403	4678835.403	9.750	308.9322	32.443
134	524873.279	4678839.940	10.050	320.3470	60.885
135	524815.477	4678859.070	10.520	305.5732	21.445
136	524794.114	4678860.945	10.680	333.9839	23.716
137	524773.698	4678873.012	10.710	274.6704	11.609
138	524763.220	4678868.015	12.000	349.7905	9.454
139	524756.513	4678874.678	10.390	25.4902	13.182
140	524761.651	4678886.817	4.820	313.2267	58.011
141	524704.888	4678898.783	4.700	306.0171	14.891
142	524689.997	4678898.787	4.000	283.9235	15.965
143	524674.538	4678894.798	3.800	260.4380	9.773
144	524666.592	4678889.108	7.120	289.1368	11.589
145	524655.171	4678887.140	4.100	265.5979	15.983
146	524641.465	4678878.917	4.950	257.6363	22.384
147	524623.857	4678865.097	3.710	217.9151	18.951
148	524618.594	4678846.891	4.560	206.0544	30.919
149	524615.658	4678816.112	7.000	208.3474	14.134
150	524613.810	4678802.099	5.960	158.2186	8.063
151	524618.730	4678795.711	6.780	195.2894	13.419
152	524619.722	4678782.329	5.820	226.3729	12.539
153	524614.675	4678770.851	5.060	249.6450	11.032
154	524606.918	4678763.007	5.900	266.9326	7.637
155	524600.288	4678759.216	4.860	217.1634	14.688

Total Distancia 606.967
Total Acumulada 2553.308

VERTICES DE LA RIBERA DEL MAR

VERTICE	X	Y	ANGULO	DIST.

EXAMINADO Y CONFORME

EL JEFE DEL SERVICIO DE PROYECTOS Y OBRAS — Fdo. XOÁN NÓVOA RODRÍGUEZ

de de 1.99

EL JEFE DEL SERVICIO DE COSTAS — Fdo. JOSÉ ANTONIO RUEDA CRESPO

CONCELLO DE VIGO

KIOSCOS PARA PRAIAS- MEDIO AMBIENTE
XERENCIA MUNICIPAL DE URBANISMO

P1

PLANO: SITUACION - AREAL DA PUNTA DELIMITACION D.M.T.

DATA: FEBREIRO 2017
ESCALA: 1/1000

OBRAS E PROXECTOS MUNICIPAIS
arquitectos municipais: david carvajal rodriguez-cadarso juan luis piñeiro ferradás

Ministerio de Medio Ambiente
Direccion General de Costas

DEMARCACION DE COSTAS EN GALICIA

SERVICIO DE COSTAS DE PONTEVEDRA
SERVICIO DE GESTION DEL DOMINIO PUBLICO

DESLINDE DEL DOMINIO PUBLICO MARITIMO TERRES
TRAMO
Desde el limite del T.M. de Redondela hasta La Playa del Mat

Termino Municipal de : VIGO

INFORMACION CARTOGRAFICA

PROYECCION Y COORDENADAS U.T.M. – HUSO
VUELO FOTOGRAMETRICO REALIZADO DE FEBRERO DE 1996
APOYO DE CAMPO REALIZADO EN MARZO DE 1996
RESTITUCION Y DIBUJO REALIZADO EN ABRIL DE 1996
COTA REFERENCIAL DE MAREAS BAJAMAR–VIVA EQUINOCCIAL
RESPETO AL NIVEL MEDIO DEL MAR DE ALICANTE ..... M.

VERTICES RED DE APOYO

BASE Nº	X	Y	Z

GRAFICO DISTRIBUCION DE HOJAS

37 675–5–71	38 675–5–72	32 675–5–73
40 675–I–71	39 675–I–72	31 675–I–73
41 674–5–71		

REF. EXPTE

ESCALA 1/1.000 — HOJA Nº 3–40

ESCALA GRAFICA
0 10 20 30 40 50 m

SIGNOS CONVENCIONALES

- LINEA DE AGUA
- LINEA DE RIBERA DE MAR
- LINEA DE TRANSITO
- LINEA DE DESLINDE
- LINEA DE LIMITE DE PROTECCION
- LINEA DE DESLINDES ANTIGUOS APROBADOS CON ANTERIORIDAD
- HITOS
- VERTICES RED GEODESICA
- VERTICES REPLANTEO
- LIMITE PARCELAS COLINDANTES
- LINEA PERIMETRO CONCESIONES
- S.U. SUELO URBANO
- S.N.U. SUELO NO URBANO

VERTICES DE LA POLIGONAL DEL DESLINDE

VERTICE	X	Y	Z	ANGULO	DIST.
468	519711.890	4674849.334	5.100		
469	519697.607	4674841.528	5.350	096.1581	16.277
470	519656.222	4674821.690	5.280	094.5435	45.894
471	519600.012	4674793.385	6.380	093.3023	62.934
472	519554.364	4674784.281	5.690	094.4677	46.547
473	519545.190	4674784.239	5.720	090.7086	9.174
474	519534.083	4674784.539	6.000	090.7191	11.111
475	519527.114	4674785.303	6.760	090.6514	7.211
476	519510.826	4674792.089	6.900	093.1310	17.645
477	519505.745	4674795.338	7.350	090.2184	6.031
478	519497.622	4674804.452	5.500	093.6561	12.209
479	519486.048	4674812.980	5.850	090.4263	14.377
480	519481.990	4674815.320	5.320	090.2993	4.684
481	519474.424	4674817.863	4.000	090.6422	7.982
482	519454.604	4674803.956	7.690	090.0489	24.212
483	519428.280	4674786.531	6.120	090.4401	31.680
484	519397.845	4674768.650	6.100	090.4999	35.202
485	519385.446	4674764.328	7.160	090.6394	13.126
486	519351.036	4674764.558	8.050	090.4255	34.411
487	519305.506	4674766.872	6.200	090.2328	45.589
488	519297.548	4674770.342	4.980	090.0964	8.738
489	519279.888	4674774.175	6.770	091.5269	17.953
490	519278.817	4674778.193	4.810	090.4164	4.158
491	519278.570	4674787.493	4.500	090.3096	9.203
492	519271.314	4674796.231	4.150	090.8621	11.358
493	519265.892	4674804.447	3.750	090.8643	9.844
494	519257.490	4674816.922	3.420	090.2661	15.041
495	519253.695	4674825.023	3.400	090.1097	8.946
496	519245.986	4674833.070	5.630	090.3655	11.144
497	519246.172	4674838.907	5.710	090.0279	5.840
498	519248.154	4674849.166	5.790	090.1496	10.449
499	519248.182	4674852.300	5.890	090.5688	3.134
500	519256.499	4674865.129	6.080	090.6169	15.289
501	519257.719	4674868.527	6.320	090.9443	3.610
502	519260.372	4674870.611	6.110	090.6105	3.374
503	519260.389	4674875.172	6.150	090.2373	4.561
504	519256.916	4674880.906	6.130	090.3304	6.704
505	519248.501	4674884.793	4.620	090.5476	9.269
506	519240.028	4674882.896	4.690	090.9781	8.883
507	519229.094	4674880.318	6.310	090.2591	11.234
508	519221.018	4674879.723	6.210	090.3181	8.098
509	519199.121	4674878.567	8.200	090.6422	21.927

Total Distancia 654.953
Total Acumulado 12437.852

VERTICES DE LA RIBERA DEL MAR

VERTICE	X	Y	ANGULO	DIST.

EXAMINADO Y CONFORME

EL JEFE DEL SERVICIO DE PROYECTOS Y OBRAS
Fdo. XOÁN NOVOA RODRÍGUEZ

de de 1.99

EL JEFE DEL SERVICIO DE COSTAS
Fdo. JOSÉ ANTONIO RUEDA CRESPO

CONCELLO DE VIGO

KIOSCOS PARA PRAIAS- MEDIO AMBIENTE
XERENCIA MUNICIPAL DE URBANISMO

P2

PLANO: SITUACION - AREAL STA BAIA
DELIMITACION D.M.T.

DATA: FEBREIRO 2017
ESCALA: 1/1000

OBRAS E PROXECTOS MUNICIPAIS
arquitectos municipais: david carvajal rodriguez-cadarso juan luis piñeiro ferradás

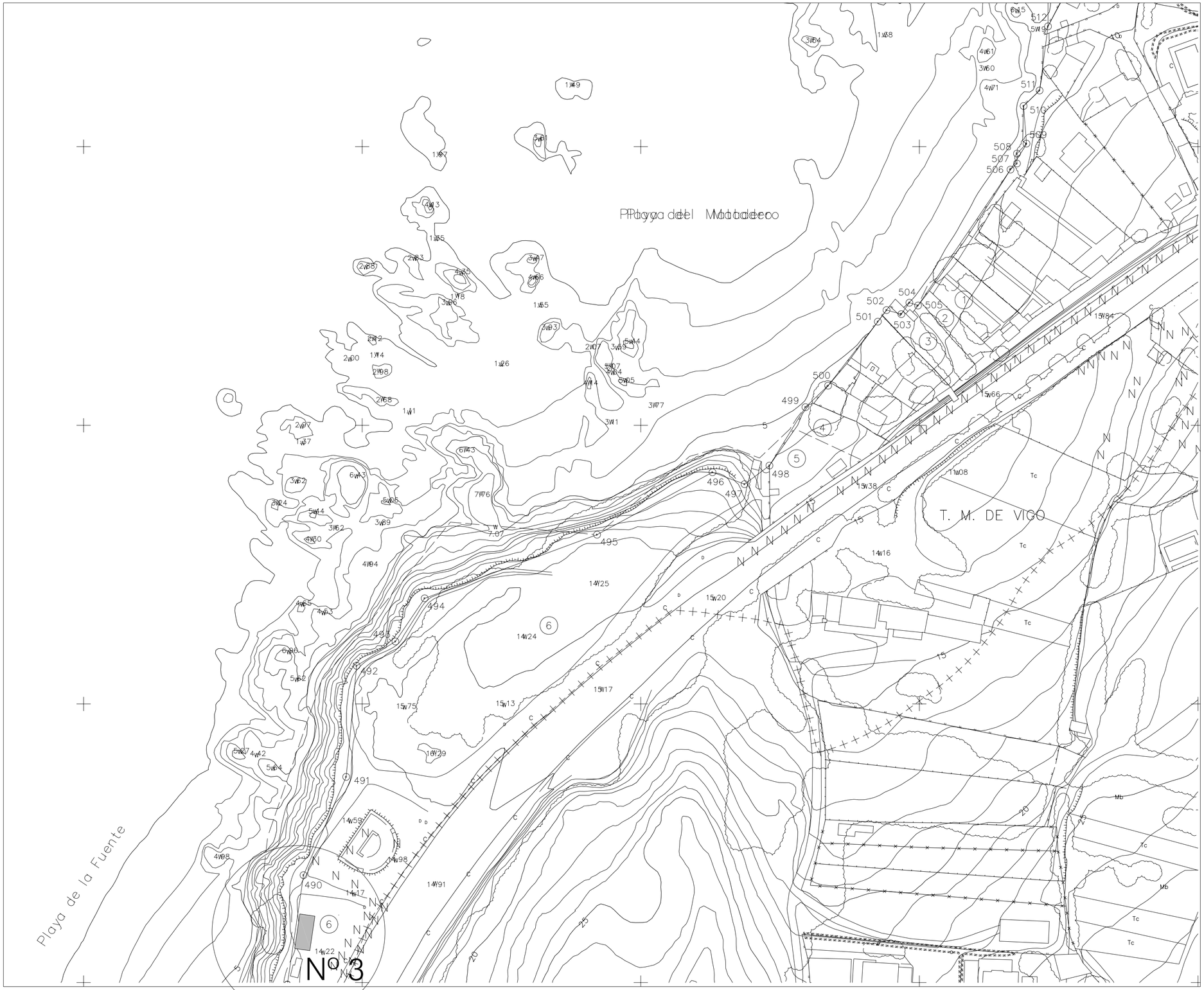

Ministerio de Medio Ambiente
Direccion General de Costas

DEMARCACION DE COSTAS EN GALICIA

SERVICIO DE COSTAS DE PONTEVEDRA
SERVICIO DE GESTION DEL DOMINIO PUBLICO

DESLINDE DEL DOMINIO PUBLICO MARITIMO TERREST
TRAMO

Del límite Municipal de Nigran a zona portuaria en Playa Mata

Termino Municipal de : Vigo

INFORMACION CARTOGRAFICA

PROYECCION Y COORDENADAS U.T.M. – HUSO
VUELO FOTOGRAMETRICO REALIZADO EN OCTUBRE DE 1989
APOYO DE CAMPO REALIZADO EN OCTUBRE DE 1992
RESTITUCION Y DIBUJO REALIZADO EN NOV. DE 1992
COTA REFERENCIAL DE MAREAS BAJAMAR–VIVA EQUINOCCIAL
RESPETO AL NIVEL MEDIO DEL MAR DE ALICANTE ..... M.

VERTICES RED DE APOYO

BASE Nº	X	Y	Z

GRAFICO DISTRIBUCION DE HOJAS

32 (675–I–70)	33 (675–I–71)
31 (674–S–70)	34 (674–S–71)
30 (674–I–70)	
29 (673–S–70)	
24 (673–I–70)	

REF. EXPTE

ESCALA 1/1.000 — HOJA Nº 3–32

ESCALA GRAFICA

0 10 20 30 40 50 m

SIGNOS CONVENCIONALES

- LINEA DE AGUA
- LINEA DE RIBERA DE MAR
- LINEA DE TRANSITO
- LINEA DE DESLINDE
- LINEA DE LIMITE DE PROTECCION
- LINEA DE DESLINDES ANTIGUOS APROBADOS CON ANTERIORIDAD
- HITOS
- VERTICES RED GEODESICA
- VERTICES REPLANTEO
- LIMITE PARCELAS COLINDANTES
- LINEA PERIMETRO CONCESIONES
- S.U. SUELO URBANO
- S.N.U. SUELO NO URBANO

VERTICES DE LA POLIGONAL DEL DESLINDE

VERTICE	X	Y	Z	ANGULO	DIST.
489	518673.138	4674499.251	13.400		
490	518678.959	4674538.564	13.500	-13583	39.742
491	518694.265	4674573.831	13.600	-96678	38.445
492	518698.011	4674613.703	13.250	-19636	40.048
493	518711.939	4674622.427	13.500	-64.3761	16.435
494	518722.438	4674637.916	13.250	-39.9231	18.712
495	518784.316	4674660.757	13.250	-72.4882	65.959
496	518825.744	4674683.161	10.000	-66.4397	47.098
497	518837.275	4674678.884	8.000	-199.6116	12.299
498	518846.189	4674685.552	7.500	-31.1135	11.132
499	518859.115	4674706.520	6.940	-31.1692	24.832
500	518867.258	4674714.241	8.394	-54.6931	11.222
501	518885.109	4674737.222	8.086	-44.0434	29.100
502	518888.221	4674741.366	8.056	-49.0059	5.182
503	518893.530	4674739.917	7.955	-146.9623	5.503
504	518896.425	4674744.021	5.000	-34.1106	5.022
505	518899.522	4674743.005	10.015	-120.1806	3.259
506	518932.717	4674791.806	8.592	-36.0267	59.021
507	518935.033	4674793.975	8.500	-52.0858	3.173
508	518935.043	4674797.535	5.200	-41.1788	3.560
509	518938.453	4674801.119	8.339	-46.4165	4.947
510	518937.426	4674814.624	7.197	-186.1681	13.544
511	518943.151	4674820.186	7.098	-56.9193	7.982
512	518946.186	4674843.202	10.564	-13.3466	23.215
513	518965.344	4674880.369	4.500	-142.2991	41.814
514	518982.595	4674866.535	10.255	-130.0300	22.113
515	518985.376	4674864.956	7.403	-130.8746	3.198
		Total Distancia			556.356
		Total Acumulado			12851.869

VERTICES DE LA RIBERA DEL MAR

VERTICE	X	Y	ANGULO	DIST.

EXAMINADO Y CONFORME

EL INGENIERO TECNICO DE OBRAS PUBLICAS — Fdo. JUAN MERLOS ALARCÓN

de de 1.99

EL JEFE DEL SERVICIO DE COSTAS — Fdo. JOSÉ ANTONIO RUEDA CRESPO

CONCELLO DE VIGO

KIOSCOS PARA PRAIAS- MEDIO AMBIENTE
XERENCIA MUNICIPAL DE URBANISMO

P3

PLANO: SITUACION - AREAL TOMBO DO GATO
DELIMITACION D.M.T.

DATA: FEBREIRO 2017
ESCALA: 1/1000

OBRAS E PROXECTOS MUNICIPAIS
arquitectos municipais: david carvajal rodriguez-cadarso juan luis piñeiro ferradás

Ministerio de Medio Ambiente
Direccion General de Costas

DEMARCACION DE COSTAS EN GALICIA

SERVICIO DE COSTAS DE PONTEVEDRA
SERVICIO DE GESTION DEL DOMINIO PUBLICO

DESLINDE DEL DOMINIO PUBLICO MARITIMO TERREST
TRAMO

Del límite Municipal de Nigran a zona portuaria en Playa Matac

Termino Municipal de : Vigo

INFORMACION CARTOGRAFICA

PROYECCION Y COORDENADAS U.T.M. - HUSO
VUELO FOTOGRAMETRICO REALIZADO EN OCTUBRE DE 1989
APOYO DE CAMPO REALIZADO EN OCTUBRE DE 1992
RESTITUCION Y DIBUJO REALIZADO EN NOV. DE 1992
COTA REFERENDIAL DE MAREAS BAJAMAR-VIVA EQUINOCCIAL
RESPETO AL NIVEL MEDIO DEL MAR DE ALICANTE — M.

GRAFICO DISTRIBUCION DE HOJAS

32 675-I-70	33 675-II-71
31 674-S-70	34 674-S-71
30 674-I-70	
29 673-S-70	
24 673-I-70	

VERTICES RED DE APOYO

BASE Nº X Y Z

REF. EXPTE

ESCALA 1/1.000 HOJA Nº 3—31

ESCALA GRAFICA

0 10 20 30 40 50 m

SIGNOS CONVENCIONALES

- LINEA DE AGUA
- LINEA DE RIBERA DE MAR
- LINEA DE TRANSITO
- LINEA DE DESLINDE
- LINEA DE LIMITE DE PROTECCION
- LINEA DE DESLINDES ANTIGUOS APROBADOS CON ANTERIORIDAD
- HITOS
- VERTICES RED GEODESICA
- VERTICES REPLANTEO
- LIMITE PARCELAS COLINDANTES
- LINEA PERIMETRO CONCESIONES
- S.U. SUELO URBANO
- S.N.U. SUELO NO URBANO

VERTICES DE LA POLIGONAL DEL DESLINDE

VERTICE	X	Y	Z	ANGULO	DIST.
474	518636.030	4673948.017	8.000	89-41-35	59.283
475	518629.352	4674006.923	9.200	89-41-34	60.534
476	518622.533	4674067.072	9.300	88-46-32	29.834
477	518616.352	4674096.054	9.250	87-13-26	44.051
478	518598.390	4674136.277	9.300	87-12-17	26.862
479	518587.769	4674160.950	9.428	84-39-78	69.051
480	518560.224	4674224.269	9.796	88-56-37	25.938
481	518554.846	4674249.643	10.000	-12-29-50	48.594
482	518557.360	4674298.172	9.252	-19-53-88	88.210
483	518561.924	4674386.264	7.894	104-19-30	27.121
484	518588.886	4674384.479	9.600	-78-12-47	37.903
485	518624.869	4674396.686	2.300	-78-13-06	28.558
486	518626.228	4674425.212	4.000	-43-30-24	25.272
487	518643.325	4674443.823	4.200	-38-14-91	57.857
488	518671.123	4674494.108	4.000	-38-17-22	5.524
489	518673.138	4674499.251	3.400		

Total Distancia 633.992
Total Acumulada 12295.512

VERTICES DE LA RIBERA DEL MAR

VERTICE	X	Y	ANGULO	DIST.

EXAMINADO Y CONFORME

EL INGENIERO TECNICO DE OBRAS PUBLICAS

Fdo. JUAN MERLOS ALARCÓN

de de 1.99

EL JEFE DEL SERVICIO DE COSTAS

Fdo. JOSÉ ANTONIO RUEDA CRESPO

CONCELLO DE VIGO

KIOSCOS PARA PRAIAS- MEDIO AMBIENTE
XERENCIA MUNICIPAL DE URBANISMO

P4

PLANO: SITUACION - AREAL ARGAZADA
DELIMITACION D.M.T.

DATA: FEBREIRO 2017
ESCALA: 1/1000

OBRAS E PROXECTOS MUNICIPAIS
arquitectos municipais: david carvajal rodríguez-cadarso juan luís piñeiro ferradás

Ministerio de Medio Ambiente
Direccion General de Costas

DEMARCACION DE COSTAS EN GALICIA

SERVICIO DE COSTAS DE PONTEVEDRA
SERVICIO DE GESTION DEL DOMINIO PUBLICO

DESLINDE DEL DOMINIO PUBLICO MARITIMO TERRESTRE
TRAMO

Del limite Municipal de Nigran a zona portuaria en Playa Matad

Termino Municipal de : Vigo

INFORMACION CARTOGRAFICA

PROYECCION Y COORDENADAS U.T.M. — HUSO
VUELO FOTOGRAMETRICO REALIZADO EN OCTUBRE DE 1989
APOYO DE CAMPO REALIZADO EN OCTUBRE DE 1992
RESTITUCION Y DIBUJO REALIZADO EN NOV. DE 1992
COTA REFERENCIAL DE MAREAS BAJAMAR—VIVA EQUINOCCIAL
RESPETO AL NIVEL MEDIO DEL MAR DE ALICANTE ..... M.

VERTICES RED DE APOYO

BASE Nº	X	Y	Z

GRAFICO DISTRIBUCION DE HOJAS

32 (675-I-70)	33 (675-I-71)
31 (674-S-70)	34 (674-S-71)
30 (674-I-70)	
29 (673-S-70)	
24 (673-I-70)	

REF. EXPTE

ESCALA 1/1.000 — HOJA Nº 3—29

ESCALA GRAFICA
0 10 20 30 40 50 m

SIGNOS CONVENCIONALES

- LINEA DE AGUA
- LINEA DE RIBERA DE MAR
- LINEA DE TRANSITO
- LINEA DE DESLINDE
- LINEA DE LIMITE DE PROTECCION
- LINEA DE DESLINDES ANTIGUOS APROBADOS CON ANTERIORIDAD
- HITOS
- VERTICES RED GEODESICA
- VERTICES REPLANTEO
- LIMITE PARCELAS COLINDANTES
- LINEA PERIMETRO CONCESIONES
- S.U. SUELO URBANO
- S.N.U. SUELO NO URBANO

VERTICES DE LA POLIGONAL DEL DESLINDE

VERTICE	X	Y	Z	ANGULO	DIST.
461	518491.702	4672944.794	7.300	26.0080	84.824
462	518521.500	4673023.998	6.950	26.3413	97.224
463	518556.389	4673114.853	8.500	26.0495	88.091
464	518587.591	4673197.233	8.650	26.4424	75.080
465	518620.030	4673264.944	8.800	26.3476	77.813
466	518638.608	4673340.507	8.500	26.0848	99.382
467	518654.317	4673438.842	8.550		
		Total Distancia			522.514
		Total Acumulado			1143.220

VERTICES DE LA RIBERA DEL MAR

VERTICE	X	Y	ANGULO	DIST.

EXAMINADO Y CONFORME

EL INGENIERO TECNICO DE OBRAS PUBLICAS
Fdo. JUAN MERLOS ALARCÓN

de de 1.99

EL JEFE DEL SERVICIO DE COSTAS
Fdo. JOSÉ ANTONIO RUEDA CRESPO

CONCELLO DE VIGO

KIOSCOS PARA PRAIAS- MEDIO AMBIENTE
XERENCIA MUNICIPAL DE URBANISMO

P5

PLANO: SITUACION - AREAL SAMIL
DELIMITACION D.M.T.

DATA: FEBREIRO 2017
ESCALA: 1/1000

OBRAS E PROXECTOS MUNICIPAIS
arquitectos municipais: david carvajal rodriguez-cadarso juan luis piñeiro ferradás

Ministerio de Medio Ambiente
Direccion General de Costas

DEMARCACION DE COSTAS EN GALICIA

SERVICIO DE COSTAS DE PONTEVEDRA
SERVICIO DE GESTION DEL DOMINIO PUBLICO

DESLINDE DEL DOMINIO PUBLICO MARITIMO TERRESTR
TRAMO

Del limite Municipal de Nigran a zona portuaria en Playa Matade

Termino Municipal de : Vigo

INFORMACION CARTOGRAFICA

PROYECCION Y COORDENADAS U.T.M. -- HUSO
VUELO FOTOGRAMETRICO REALIZADO EN OCTUBRE DE 1989
APOYO DE CAMPO REALIZADO EN OCTUBRE DE 1992
RESTITUCION Y DIBUJO REALIZADO EN NOV. DE 1992
COTA REFERENCIAL DE MAREAS BAJAMAR-VIVA EQUINOCCIAL
RESPETO AL NIVEL MEDIO DEL MAR DE ALICANTE ..... M.

VERTICES RED DE APOYO

BASE Nº	X	Y	Z

GRAFICO DISTRIBUCION DE HOJAS

	29 673-5-70	
23 672-1-69	24 673-1-70	28 673-1-71
22 672-5-69	25 672-5-70	27 672-5-71
21 672-1-69	26 672-1-70	

REF. EXPTE

ESCALA 1/1.000 — HOJA Nº 3-24

ESCALA GRAFICA

0 10 20 30 40 50 m

SIGNOS CONVENCIONALES

- LINEA DE AGUA
- LINEA DE RIBERA DE MAR
- LINEA DE TRANSITO
- LINEA DE DESLINDE
- LINEA DE LIMITE DE PROTECCION
- LINEA DE DESLINDES ANTIGUOS APROBADOS CON ANTERIORIDAD
- HITOS
- VERTICES RED GEODESICA
- VERTICES REPLANTEO
- LIMITE PARCELAS COLINDANTES
- LINEA PERIMETRO CONCESIONES
- S.U. SUELO URBANO
- S.N.U. SUELO NO URBANO

VERTICES DE LA POLIGONAL DEL DESLINDE

VERTICE	X	Y	Z	ANGULO	DIST.
326	518296.097	4672614.322	6.800		
327	518307.596	4672613.680	5.000	106°55'06"	11.517
328	518317.137	4672605.711	4.000	106°29'99"	12.831
329	518320.380	4672601.103	5.000	106°09'89"	5.635
330	518326.118	4672592.660	5.000	106°09'93"	10.208
331	518342.234	4672584.120	4.000	106°20'16"	18.239
332	518357.751	4672566.433	5.000	174°15'46"	23.529
333	518383.433	4672504.802	6.131	174°36'47"	66.768
		Total Distancia			148.327
		Total Acumulada			7801.404

442	518522.897	4672479.542	5.481		
443	518527.526	4672505.262	6.720	105°53'63"	26.133
		Total Distancia			26.133
		Total Acumulada			9892.854

446	518420.165	4672499.409	6.720		
447	518429.934	4672500.101	6.700	94°49'79"	9.793
448	518502.803	4672504.700	6.700	94°58'74"	73.014
449	518527.220	4672515.948	6.720	94°51'80"	26.863
450	518548.557	4672590.292	6.550	94°57'30"	77.345
451	518545.528	4672653.761	6.500	94°36'41"	63.641
452	518542.854	4672733.237	6.500	94°25'89"	79.521
453	518541.603	4672758.040	0.648	94°17'18"	24.835
454	518539.071	4672808.280	6.300	94°17'43"	50.304
455	518539.767	4672819.874	6.450	94°03'81"	11.615
456	518534.435	4672829.974	6.500	94°20'72"	11.321
457	518525.769	4672836.640	7.000	94°17'42"	10.933
458	518512.993	4672838.659	7.650	94°09'80"	12.905
459	518504.217	4672835.428	7.600	94°17'54"	9.352
460	518457.273	4672851.286	7.500	94°09'73"	49.550
461	518491.702	4672944.794	7.300	94°14'03"	99.645
		Total Distancia			610.687
		Total Acumulada			10620.706

VERTICES DE LA RIBERA DEL MAR

VERTICE	X	Y	ANGULO	DIST.
143	518295.943	4672614.831		
144	518307.595	4672613.679	106°12'37"	11.709

145	518429.933	4672500.100		
146	518417.220	4672580.900	89°00'49"	81.794
147	518404.410	4672663.195	89°16'93"	83.296
148	518429.807	4672740.917	91°06'63"	81.766
149	518488.204	4672749.866	91°31'95"	59.079
150	518541.603	4672758.040	91°33'07"	54.021

EXAMINADO Y CONFORME

EL INGENIERO TECNICO DE OBRAS PUBLICAS

Fdo. JUAN MERLOS ALARCÓN

de de 2.00

EL JEFE DEL SERVICIO DE COSTAS

Fdo. JOSÉ ANTONIO RUEDA CRESPO

CONCELLO DE VIGO

KIOSCOS PARA PRAIAS- MEDIO AMBIENTE
XERENCIA MUNICIPAL DE URBANISMO

P6

PLANO: SITUACION - AREAL SAMIL
DELIMITACION D.M.T.

DATA: FEBREIRO 2017
ESCALA: 1/1000

OBRAS E PROXECTOS MUNICIPAIS
arquitectos municipais: david carvajal rodriguez-cadarso juan luis piñeiro ferradás

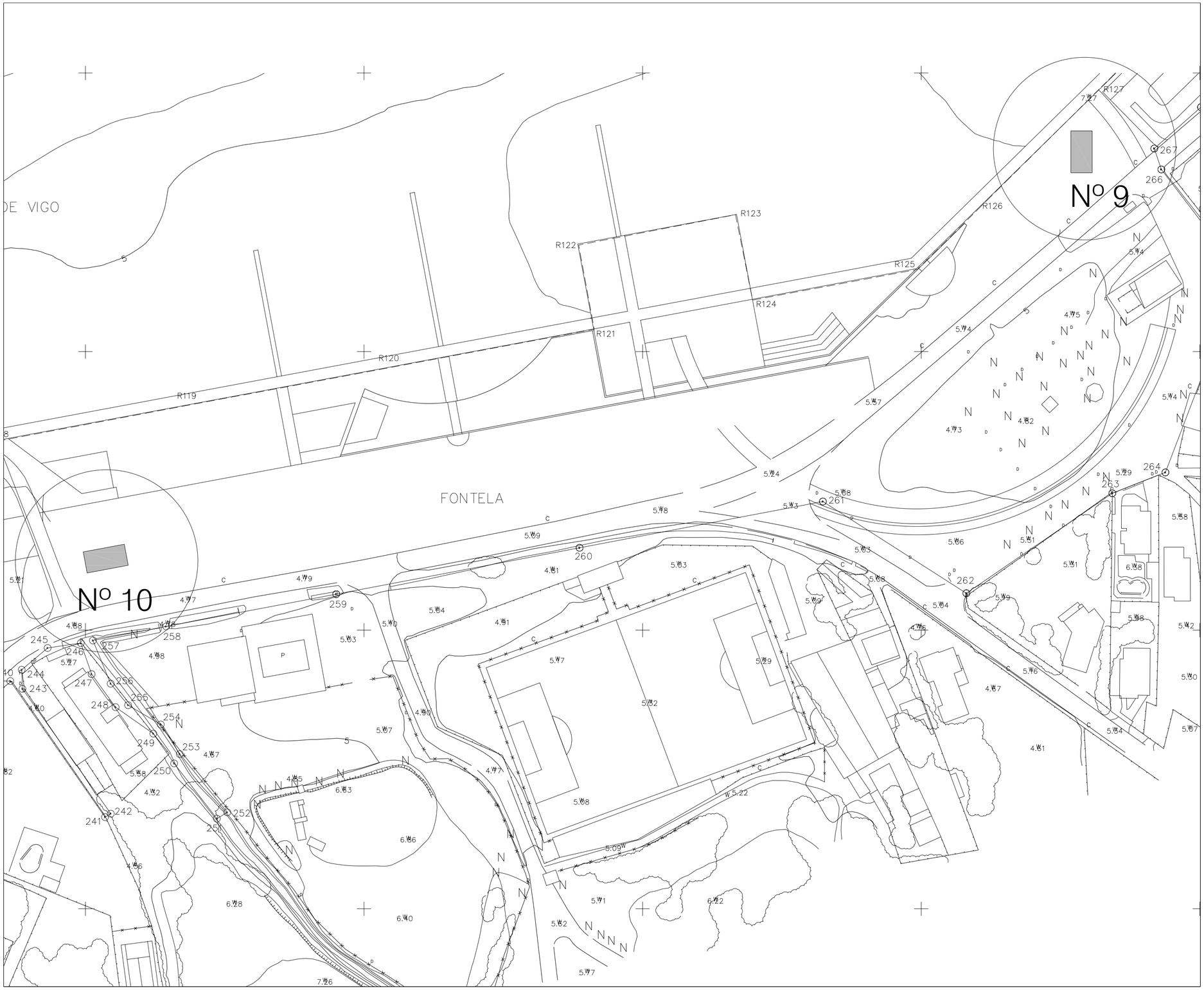

Ministerio de Medio Ambiente
Direccion General de Costas

DEMARCACION DE COSTAS EN GALICIA

SERVICIO DE COSTAS DE PONTEVEDRA
SERVICIO DE GESTION DEL DOMINIO PUBLICO

DESLINDE DEL DOMINIO PUBLICO MARITIMO TERRES
TRAMO
Del limite Municipal de Nigrán a zona portuaria en Playa Matade

Termino Municipal de : Vigo

INFORMACION CARTOGRAFICA

PROYECCION Y COORDENADAS U.T.M. - HUSO
VUELO FOTOGRAMETRICO REALIZADO EN OCTUBRE DE 1989
APOYO DE CAMPO REALIZADO EN OCTUBRE DE 1992
RESTITUCION Y DIBUJO REALIZADO EN NOV. DE 1992
COTA REFERENCIAL DE MAREAS BAJAMAR-VIVA EQUINOCCIAL
RESPETO AL NIVEL MEDIO DEL MAR DE ALICANTE ..... M.

VERTICES RED DE APOYO

BASE Nº ____ X ____ Y ____ Z ____

GRAFICO DISTRIBUCION DE HOJAS

19 673-I-67		23 673-I-69
18 672-S-67	20 672-S-68	22 672-S-69
15 672-I-67	17 672-I-68	21 672-I-69
14 671-S-67	16 671-S-68	

REF. EXPTE

ESCALA 1/1.000 — HOJA Nº 3-17

ESCALA GRAFICA
0 10 20 30 40 50 m

SIGNOS CONVENCIONALES

- LINEA DE AGUA
- LINEA DE RIBERA DE MAR
- LINEA DE TRANSITO
- LINEA DE DESLINDE
- LINEA DE LIMITE DE PROTECCION
- LINEA DE DESLINDES ANTIGUOS APROBADOS CON ANTERIORIDAD
- HITOS
- VERTICES RED GEODESICA
- VERTICES REPLANTEO
- LIMITE PARCELAS COLINDANTES
- LINEA PERIMETRO CONCESIONES
- S.U. SUELO URBANO
- S.N.U. SUELO NO URBANO

VERTICES DE LA POLIGONAL DEL DESLINDE

VERTICE	X	Y	Z	ANGULO	DIST.
235	516865.130	4671486.339	6.500	91.1193	91.277
236	516915.386	4671562.535	6.550	89.4539	89.443
237	516965.024	4671636.940	7.420	85.5418	85.312
238	517011.348	4671708.580	5.000	88.2234	88.194
239	517060.027	4671782.123	5.350	14.2409	14.212
240	517074.236	4671781.846	5.450	59.2881	59.500
241	517108.228	4671733.012	6.931	34.8984	2.418
242	517110.307	4671734.246	4.857	54.7952	54.919
243	517078.584	4671779.076	5.500	6.5444	6.846
244	517076.320	4671785.917	5.500	12.5568	12.143
245	517087.622	4671793.722	5.500	12.5946	12.031
246	517099.522	4671795.493	6.946	11.5890	11.805
247	517103.418	4671784.349	5.500	14.0692	14.653
248	517112.018	4671772.485	5.480	16.9030	16.533
249	517125.559	4671762.999	6.805	13.2062	13.071
250	517133.040	4671752.281	5.500	25.0660	25.058
251	517146.378	4671732.465	4.000	4.1638	4.372
252	517152.112	4671734.740	4.057	26.4293	26.881
253	517135.054	4671755.645	4.000	12.6948	12.814
254	517128.244	4671766.263	4.000	13.0107	13.626
255	517116.517	4671773.201	5.500	9.6010	9.927
256	517110.262	4671780.909	5.540	16.1796	16.784
257	517103.883	4671796.433	4.500	26.9742	26.760
258	517130.167	4671801.458	4.780	62.0502	62.147
259	517191.222	4671813.055	4.800	88.0259	88.907
260	517278.561	4671829.679	4.800	88.0267	88.908
261	517365.901	4671846.302	5.100	61.2178	61.524
262	517417.397	4671813.374	5.150	63.7608	63.505
263	517469.786	4671849.266	7.378	20.2028	20.481
264	517488.853	4671856.745	5.290	76.2123	76.272
265	517516.051	4671928.003	5.400	47.4253	47.93
266	517487.376	4671965.485	6.400	7.2474	7.922
267	517484.839	4671972.990	6.700	22.8880	22.406

Total Distancia 1247.343
Total Acumulado 6571.599

VERTICES DE LA RIBERA DEL MAR

VERTICE	X	Y	ANGULO	DIST.
90	516896.883	4671555.603	54.2925	16.846
91	516909.269	4671566.422	21.4688	18.040
92	516914.970	4671583.538	56.9014	14.288
93	516926.516	4671591.954	46.9138	14.189
94	516929.073	4671606.723	38.2157	7.866
95	516922.513	4671611.064	37.8665	3.190
96	516921.194	4671613.969	21.8521	34.529
97	516933.324	4671646.297	75.1272	4.513
98	516937.441	4671648.146	126.8717	16.897
99	516953.438	4671642.705	1.9800	9.809
100	516953.589	4671652.513	326.9530	14.259
101	516940.285	4671657.057	306.2474	7.002
102	516933.317	4671657.743	376.9215	7.860
103	516930.941	4671665.025	2.0000	8.916
104	516931.361	4671673.931	29.4204	7.031
105	516934.317	4671680.640	129.4264	2.756
106	516936.904	4671679.689	16.9614	36.554
107	516947.081	4671714.798	5.5942	44.840
108	516955.727	4671778.454	21.6139	13.182
109	516961.640	4671790.235	85.4714	19.613
110	516975.825	4671803.779	360.3521	7.329
111	516971.550	4671809.732	1.1771	7.485
112	516972.392	4671817.169	54.9245	7.323
113	516977.724	4671822.188	26.7699	7.295
114	516985.010	4671822.558	144.1980	7.762
115	516990.975	4671817.592	35.6666	40.316
116	517020.074	4671845.206	58.3377	25.502
117	517039.027	4671862.269	88.3037	31.161
118	517069.664	4671867.962	98.1450	70.008
119	517138.461	4671880.929	86.2687	72.569
120	517209.801	4671894.226	86.1687	75.339
121	517283.843	4671908.147	386.3162	30.707
122	517278.239	4671938.338	81.8193	57.533
123	517334.526	4671949.241	189.5975	31.261
124	517360.674	4671918.591	88.3015	60.317
125	517396.779	4671929.576	58.2841	30.896
126	517423.723	4671953.325	146.1755	59.766
127	517463.863	4671994.377		

EL INGENIERO TECNICO DE OBRAS PUBLICAS

EXAMINADO Y CONFORME

de de 2.00

EL JEFE DEL SERVICIO DE COSTAS

Fdo. JUAN MERLOS ALARCÓN

Fdo. JOSÉ ANTONIO RUEDA CRESPO

CONCELLO DE VIGO

KIOSCOS PARA PRAIAS- MEDIO AMBIENTE
XERENCIA MUNICIPAL DE URBANISMO

P7

PLANO: SITUACION - AREAL DO VAO
DELIMITACION D.M.T.

DATA: FEBREIRO 2017
ESCALA: 1/1000

OBRAS E PROXECTOS MUNICIPAIS
arquitectos municipais: david carvajal rodriguez-cadarso juan luis piñeiro ferradás

Ministerio de Medio Ambiente
Dirección General de Costas

DEMARCACION DE COSTAS EN GALICIA

SERVICIO DE COSTAS DE PONTEVEDRA
SERVICIO DE GESTION DEL DOMINIO PUBLICO

DESLINDE DEL DOMINIO PUBLICO MARITIMO TERRES
TRAMO

Desde el límite del T.M. de Redondela hasta La Playa del Me

Término Municipal de : VIGO

INFORMACION CARTOGRAFICA

PROYECCION Y COORDENADAS U.T.M. – HUSO
VUELO FOTOGRAMETRICO REALIZADO DE FEBRERO DE 1996
APOYO DE CAMPO REALIZADO EN MARZO DE 1996
RESTITUCION Y DIBUJO REALIZADO EN ABRIL DE 1996
COTA REFERENCIAL DE MAREAS BAJAMAR–VIVA EQUINOCCIAL
RESPETO AL NIVEL MEDIO DEL MAR DE ALICANTE ..... M.

VERTICES RED DE APOYO

BASE Nº	X	Y	Z

GRAFICO DISTRIBUCION DE HOJAS

		2 679–S–81
7 679–I–79	6 679–I–80	3 679–I–81
10 678–S–79	5 678–S–80	4 678–S–81

REF. EXPTE

ESCALA 1/1.000 — HOJA Nº 3–6

ESCALA GRAFICA

0 10 20 30 40 50 m

SIGNOS CONVENCIONALES

- LINEA DE AGUA
- LINEA DE RIBERA DE MAR
- LINEA DE TRANSITO
- LINEA DE DESLINDE
- LINEA DE LIMITE DE PROTECCION
- LINEA DE DESLINDES ANTIGUOS APROBADOS CON ANTERIORIDAD
- HITOS
- VERTICES RED GEODESICA
- VERTICES REPLANTEO
- LIMITE PARCELAS COLINDANTES
- LINEA PERIMETRO CONCESIONES
- S.U. SUELO URBANO
- S.N.U. SUELO NO URBANO

VERTICES DE LA POLIGONAL DEL DESLINDE

VERTICE	X	Y	Z	ANGULO	DIST.
77	526025.668	4678812.494	5.250	254.9789	55.287
78	525985.378	4678774.634	4.500	275.9362	14.261
79	525972.124	4678769.371	4.450	235.0035	12.879
80	525965.603	4678758.731	4.510	259.6268	14.936
81	525953.571	4678749.881	4.530	243.0793	13.954
82	525944.833	4678739.002	4.500	202.5841	9.980
83	525944.428	4678729.030	4.560	220.0805	6.047
84	525942.552	4678723.281	4.600	230.1929	16.801
85	525934.879	4678708.334	4.600	200.2048	8.404
86	525934.588	4678699.935	4.600	232.6191	27.790
87	525920.964	4678675.714	4.800	276.1424	9.879
88	525911.771	4678672.098	4.830	242.4907	8.388
89	525906.579	4678665.510	4.880	269.2272	25.115
90	525884.341	4678653.837	5.000	312.4944	18.610
91	525866.429	4678658.887	5.000	273.5671	7.370
92	525859.685	4678655.914	5.000	301.7917	8.150
93	525851.596	4678656.909	5.000	286.9545	8.819
94	525843.106	4678655.421	5.000	269.8756	25.440
95	525820.461	4678643.827	5.700	304.1392	11.374
96	525809.111	4678644.566	5.750	244.5451	7.818
97	525804.205	4678638.738	5.750	298.5048	5.834
98	525798.373	4678638.601	5.750	266.5777	15.012
99	525785.383	4678631.077	5.750	276.4299	24.023
100	525762.708	4678622.276	5.800	363.0959	14.877
101	525754.778	4678634.388	5.700	264.2873	28.971
102	525730.247	4678618.975	4.500	179.4362	8.901
103	525733.597	4678610.728	4.600	285.1967	24.822
104	525709.443	4678605.008	4.650	174.4559	15.375
105	525715.448	4678590.854	5.800	173.9445	21.701
106	525724.084	4678570.945	5.800	241.5428	20.139
107	525710.404	4678556.166	5.800	253.2454	15.334
108	525699.023	4678545.890	7.000	213.8478	7.265
109	525697.494	4678538.972	7.050	228.3532	10.204
110	525693.098	4678529.763	7.060	264.3481	24.335
111	525672.480	4678516.836	7.150	272.7031	7.597
112	525665.480	4678513.636	8.850	282.3411	7.508
113	525658.259	4678511.580	9.100	295.0961	15.126
114	525643.178	4678510.416	8.960	334.9147	43.830
115	525605.691	4678533.319	8.790	333.7377	23.328
116	525585.563	4678545.111	8.700	318.3021	26.864
117	525559.802	4678552.728	8.820	309.5922	40.592
118	525519.670	4678558.821	5.920	313.4896	19.086
119	525501.011	4678562.835	5.900	320.5313	20.941
120	525481.150	4678569.472	5.680	328.5543	15.739
121	525466.968	4678576.297	5.100		
		Total Distancia			767.827
		Total Acumulado			1946.341

VERTICES DE LA RIBERA DEL MAR

VERTICE	X	Y	ANGULO	DIST.

EXAMINADO Y CONFORME

EL JEFE DEL SERVICIO DE PROYECTOS Y OBRAS — Fdo. XOÁN NÓVOA RODRÍGUEZ

de de 1.99

EL JEFE DEL SERVICIO DE COSTAS — Fdo. JOSÉ ANTONIO RUEDA CRESPO

CONCELLO DE VIGO

KIOSCOS PARA PRAIAS- MEDIO AMBIENTE
XERENCIA MUNICIPAL DE URBANISMO

P8

PLANO: SITUACION - AREAL ETEA
DELIMITACION D.M.T.

DATA: FEBREIRO 2017
ESCALA: 1/1000

OBRAS E PROXECTOS MUNICIPAIS

arquitectos municipais: david carvajal rodríguez-cadarso juan luís piñeiro ferradás

●●●●●● DESLINDE MARITIMO TERRESTRE NO COINCIDENTE CON LA LIÑEA DE RIBERA DE MAR.

— — — RIBERA DE MAR.

ZONA DE SERVIDUMBRE DE COSTAS (LEY 22/1988).

ACTIVIDADES DEPORTIVAS

Ría de Vigo

Puente

Campo de Futbol Teis

3.1.A

3.1.A

4.3

MONTE DA GUIA

PEP IV T6

n°1

Doctor Corbal

CLASIFICACION DO SOLO

- SU - SOLO URBAN
- SUP - SOLO URBANIZABLE PROGRAMADO
- SUNP - SOLO URBANIZABLE NON PROGRAMADO
- SNU - SOLO NON URBANIZABLE

PLANEAMENTOS DE DESENVOLVEMENTO

- UE - UNIDADE DE EXECUCION
- PERI - PLAN ESPECIAL DE REFORMA INTERIOR
- PP - PLAN PARCIAL
- PAU - PROGRAMA DE ACTUACION URBANISTICA
- PE - PLAN ESPECIAL
- PEMM - PLAN ESPECIAL DE MELLORA DO MEDIO
- PEP - PLAN ESPECIAL DE PROTECCION
- ED - ESTUDIO DE DETALLE

ORDENANZAS

RESIDENCIAL

1.1 EDIFICACION PECHADA
1.2 EDIFICACION ABERTA
1.3 EDIFICACION UNIFAMILIAR

TERCIARIO INDUSTRIAL

2.1 CENTRO DE DISTRITO DE BAIRRO
2.2 INDUSTRIA

EQUIPAMENTOS

3.1 VERDES E LIBRES
3.2 DEPORTIVO
3.3 CULTURAL E SOCIAL

OUTROS SERVICIOS

4.1 PORTUARIO
4.2 TT. ASTURIAS
4.3 MILITAR
4.4 CEMITERIO
4.5 OUTRAS INSTITUCIONS
4.6 SERVIZOS URBANOS

ELEMENTOS DE INTERES

PLANEAMENTOS DE DESENVOLVEMENTO: SU | PERI | 1

CLASIFICACION

PLANEAMENTO DE DESENVOLVEMENTO

N. DE ORDEN

APLICACION DA ORDENANZA: 1 | 2 | A

ISO

TT

MUC.

ALINEACION

CONCELLO de VIGO

SUBSANACION DE DEFICIENCIAS No

ADAPTACION DO P.X.O.U. DE VIGO DE 1988

A LEY 11/85 DE ADAPTACION DA DO SOLO

A GALICIA

ESCALA: 1:2.000	CLASIFICACION E CALIFICACION	FECHA: Marzo - 9
Planeamento	RESUME DO SOLO	PLANO: 19-1

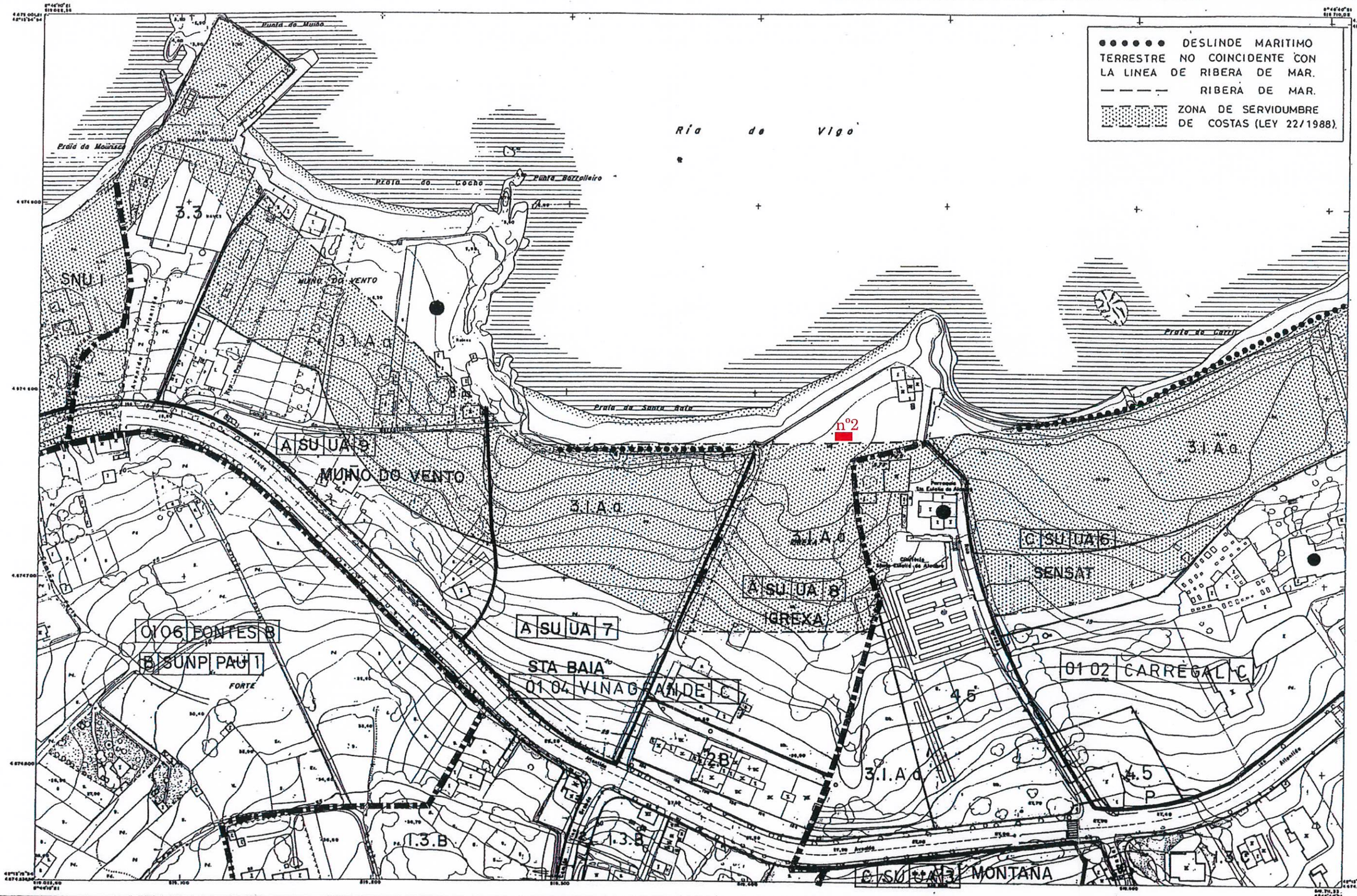

TIPO DE NUCLEOS.

A - NUCLEO URBANO EXISTENTE

B - NUCLEO DE NUEVA CREACION

C NUCLEO RURAL EXISTENTE TRADICIONAL.

D - NUCLEO RURAL EXISTENTE DE RECIENTE FORMACION.

CLASIFICACION DE SUELO.

SU - SUELO URBANO

SUP - SUELO URBANIZABLE PROGRAMADO

SUNP - SUELO URBANIZABLE NO PROGRAMADO

SNU - SUELO NO URBANIZABLE

SNU0 - COMUN
SNU1 - COSTAS
SNU2 - RIOS Y JUNQUERAS
SNU3 - EMBALSES
SNU4 - PAISAJE Y MASAS FORESTALES
SNU5 - AGRICOLA
SNU6 - VIAS
SNU7 - ARQUEOLOGICO

PLANEAMIENTOS DE DESARROLLO.

UA - UNIDAD DE ACTUACION

PERI - PLAN ESPECIAL DE REFORMA INTERIOR

PP - PLAN PARCIAL

PAU - PROGRAMA DE ACTUACION URBANISTICA

PE - PLAN ESPECIAL

PEMM - PLAN ESPECIAL DE MEJORA DEL MEDIO

ORDENANZAS.

RESIDENCIAL
1.1 EDIFICACION CERRADA
1.2 EDIFICACION ABIERTA
1.3 EDIFICACION UNIFAMILIAR

TERCIARIO INDUSTRIAL
2.1 CENTRO DE DISTRITO DE BARRIO
2.2 INDUSTRIA

EQUIPAMIENTOS
3.1 VERDES Y LIBRES
3.2 DEPORTIVO
3.3 CULTURAL Y SOCIAL

OTROS SERVICIOS
4.1 PORTUARIO
4.2 FERROVIARIO
4.3 MILITAR
4.4 RECREO
4.5 OTRAS INSTITUCIONES

● ELEMENTOS DE INTERES

LOCALIZACION DE NUCLEO — 00 00 | IGREXA | A
Nº DE PARROQUIA
Nº DE NUCLEO
DENOMINACION
TIPO DE NUCLEO

PLANEAMIENTO DE DESARROLLO — A | SU | PERI | 1
TIPO DE NUCLEO
CLASIFICACION
PLANEAMIENTO DE DESARROLLO
Nº DE ORDEN

APLICACION DIRECTA DE ORDENANZA — 1 | 2 | A
USO
TIPO
GRADO

ALINEACION

CONCELLO de VIGO

SUBSANACION DE DEFICIENCIAS EN LA ADAPTACION DEL P.G.O.U. DE VIGO DE 1.988 A LA LEY 11/85 DE ADAPTACION DE LA DEL SUELO A GALICIA.

ESCALA: 1: 2.000	CLASIFICACION Y CALIFICACION	FECHA: Febrero 92
TAULA	REGIMEN DEL SUELO	PLANO Nº II-27

DESLINDE MARITIMO TERRESTRE NO COINCIDENTE CON LA LINEA DE RIBERA DE MAR

RIBERA DE MAR

ZONA DE SERVIDUMBRE DE COSTAS (LEY 22/1988)

n°3

n°4

aseos publicos

aseos n°5

n°5

Playa de Fonte

Punta de Samil

Río

3.1.A.a

3.1.A.a

3.1.A.a

01.06 FONTES B

B SUNP PAU1

UA.PISTA

D SU UA 11

POLIGONO Nº1

PP SAMIL

1.3.B

1.3.B

Garita

Avenida

TIPO DE NUCLEOS.

A - NUCLEO URBANO EXISTENTE

B - NUCLEO DE NUEVA CREACION

NUCLEO RURAL EXISTENTE TRADICIONAL.

D - NUCLEO RURAL EXISTENTE DE RECIENTE FORMACION.

CLASIFICACION DE SUELO.

SU - SUELO URBANO

SUP - SUELO URBANIZABLE PROGRAMADO

SUNP - SUELO URBANIZABLE NO PROGRAMADO

SNU - SUELO NO URBANIZABLE

SNU0 - COMUN
SNU1 - COSTAS
SNU2 - RIOS Y JUNQUERAS
SNU3 - EMBALSES
SNU4 - PAISAJE Y MASAS FORESTALES
SNU5 - AGRICOLA
SNU6 - VIAS
SNU7 - ARQUEOLOGICO

PLANEAMIENTOS DE DESARROLLO.

UA - UNIDAD DE ACTUACION

PERI - PLAN ESPECIAL DE REFORMA INTERIOR

PP - PLAN PARCIAL

PAU - PROGRAMA DE ACTUACION URBANISTICA

PE - PLAN ESPECIAL

PEMM - PLAN ESPECIAL DE MEJORA DEL MEDIO

ORDENANZAS.

RESIDENCIAL
1.1 EDIFICACION CERRADA
1.2 EDIFICACION ABIERTA
1.3 EDIFICACION UNIFAMILIAR

TERCIARIO INDUSTRIAL
2.1 CENTRO DE DISTRITO DE BARRIO
2.2 INDUSTRIA

EQUIPAMIENTOS
3.1 VERDES Y LIBRES
3.2 DEPORTIVO
3.3 CULTURAL Y SOCIAL

OTROS SERVICIOS
4.1 PORTUARIO
4.2 FERROVIARIO
4.3 MILITAR
4.4 RECREO
4.5 OTRAS INSTITUCIONES

● ELEMENTOS DE INTERES

LOCALIZACION DE NUCLEO: 00 00 | IGREXA | A
- Nº DE PARROQUIA
- Nº DE NUCLEO
- DENOMINACION
- TIPO DE NUCLEO

PLANEAMIENTO DE DESARROLLO: A | SU | PERI | 1
- TIPO DE NUCLEO
- CLASIFICACION
- PLANEAMIENTO DE DESARROLLO
- Nº DE ORDEN

APLICACION DIRECTA DE ORDENANZA: 1 | 2 | A
- USO
- TIPO
- GRADO

ALINEACION

CONCELLO de VIGO

SUBSANACION DE DEFICIENCIAS EN LA ADAPTACION DEL P.G.O.U. DE VIGO DE 1.988 A LA LEY 11/85 DE ADAPTACION DE LA DEL SUELO A GALICIA.

ESCALA: 1: 2.000	CLASIFICACION Y CALIFICACION	FECHA: Febrero 92
TAULA	REGIMEN DEL SUELO	PLANO Nº 10 - 28

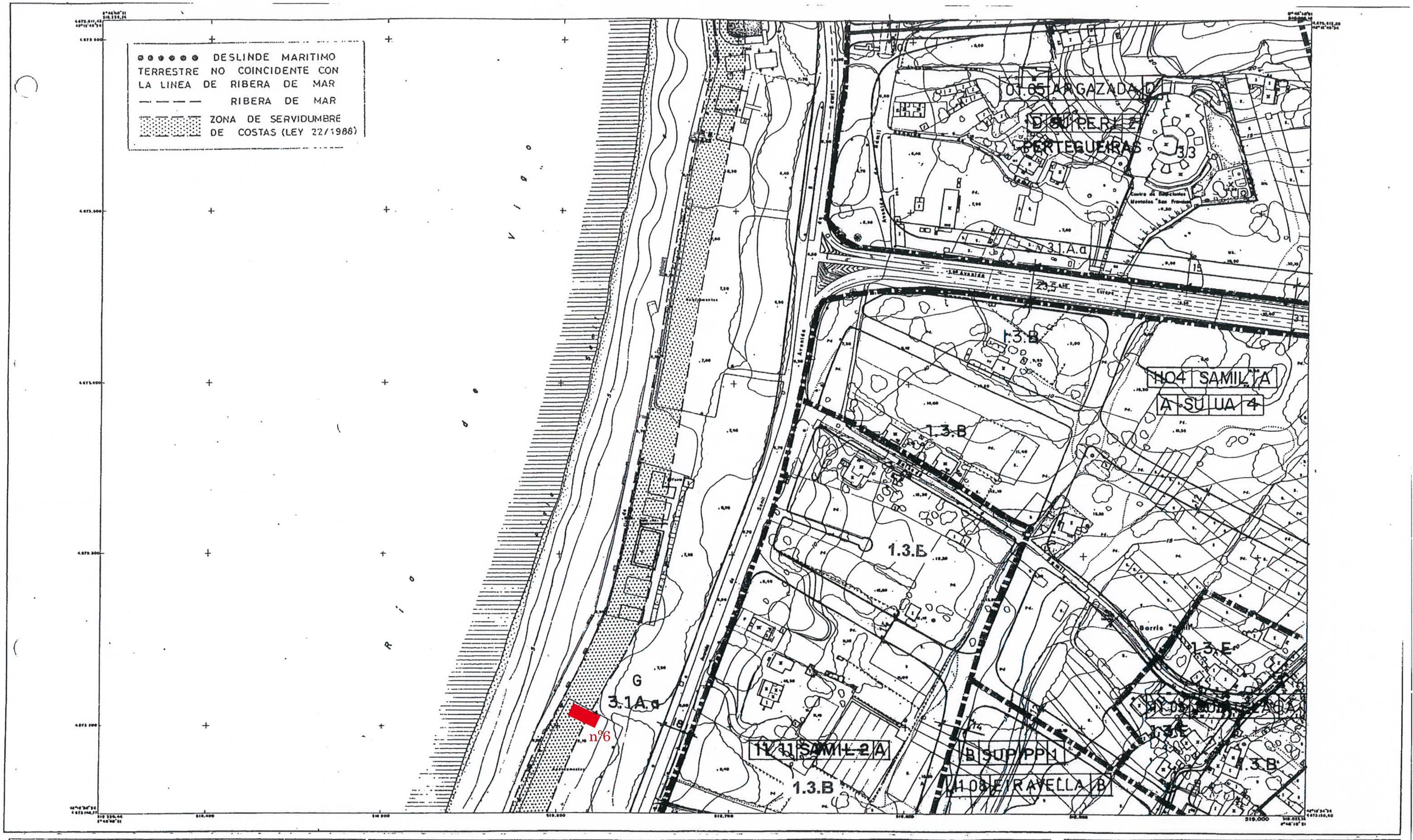

TIPO DE NUCLEOS.

A - NUCLEO URBANO EXISTENTE
B - NUCLEO DE NUEVA CREACION
C - NUCLEO RURAL EXISTENTE TRADICIONAL.
D - NUCLEO RURAL EXISTENTE DE RECIENTE FORMACION.

CLASIFICACION DE SUELO.

SU - SUELO URBANO
SUP - SUELO URBANIZABLE PROGRAMADO
SUNP - SUELO URBANIZABLE NO PROGRAMADO
SNU - SUELO NO URBANIZABLE
SNU0 - COMUN
SNU1 - COSTAS
SNU2 - RIOS Y JUNQUERAS
SNU3 - EMBALSES
SNU4 - PAISAJE Y MASAS FORESTALES
SNU5 - AGRICOLA
SNU6 - VIAS
SNU7 - ARQUEOLOGICO

PLANEAMIENTOS DE DESARROLLO.

UA - UNIDAD DE ACTUACION
PERI - PLAN ESPECIAL DE REFORMA INTERIOR
PP - PLAN PARCIAL
PAU - PROGRAMA DE ACTUACION URBANISTICA
PE - PLAN ESPECIAL
PEMM - PLAN ESPECIAL DE MEJORA DEL MEDIO

ORDENANZAS.

RESIDENCIAL
1.1 EDIFICACION CERRADA
1.2 EDIFICACION ABIERTA
1.3 EDIFICACION UNIFAMILIAR

TERCIARIO INDUSTRIAL
2.1 CENTRO DE DISTRITO DE BARRIO
2.2 INDUSTRIA

EQUIPAMIENTOS
3.1 VERDES Y LIBRES
3.2 DEPORTIVO
3.3 CULTURAL Y SOCIAL

OTROS SERVICIOS
4.1 PORTUARIO
4.2 FERROVIARIO
4.3 MILITAR
4.4 RECREO
4.5 OTRAS INSTITUCIONES
4.6 SERVICIOS URBANOS

● ELEMENTOS DE INTERES

LOCALIZACION DE NUCLEO | 00 00 | IGREXA | A |
Nº DE PARROQUIA
Nº DE NUCLEO
DENOMINACION
TIPO DE NUCLEO

PLANEAMIENTO DE DESARROLLO | A | SU | PERI | 1 |
TIPO DE NUCLEO
CLASIFICACION
PLANEAMIENTO DE DESARROLLO
Nº DE ORDEN

APLICACION DIRECTA DE ORDENANZA 1 2 A
USO
TIPO
GRADO

ALINEACION

CONCELLO de VIGO

SUBSANACION DE DEFICIENCIAS EN LA ADAPTACION DEL P.G.O.U. DE VIGO DE 1.988 A LA LEY 11/85 DE ADAPTACION DE LA DEL SUELO A GALICIA.

ESCALA:		FECHA:
1: 2.000	CLASIFICACION Y CALIFICACION	Febrero 92
TAULA	REGIMEN DEL SUELO	PLANO Nº 10-30

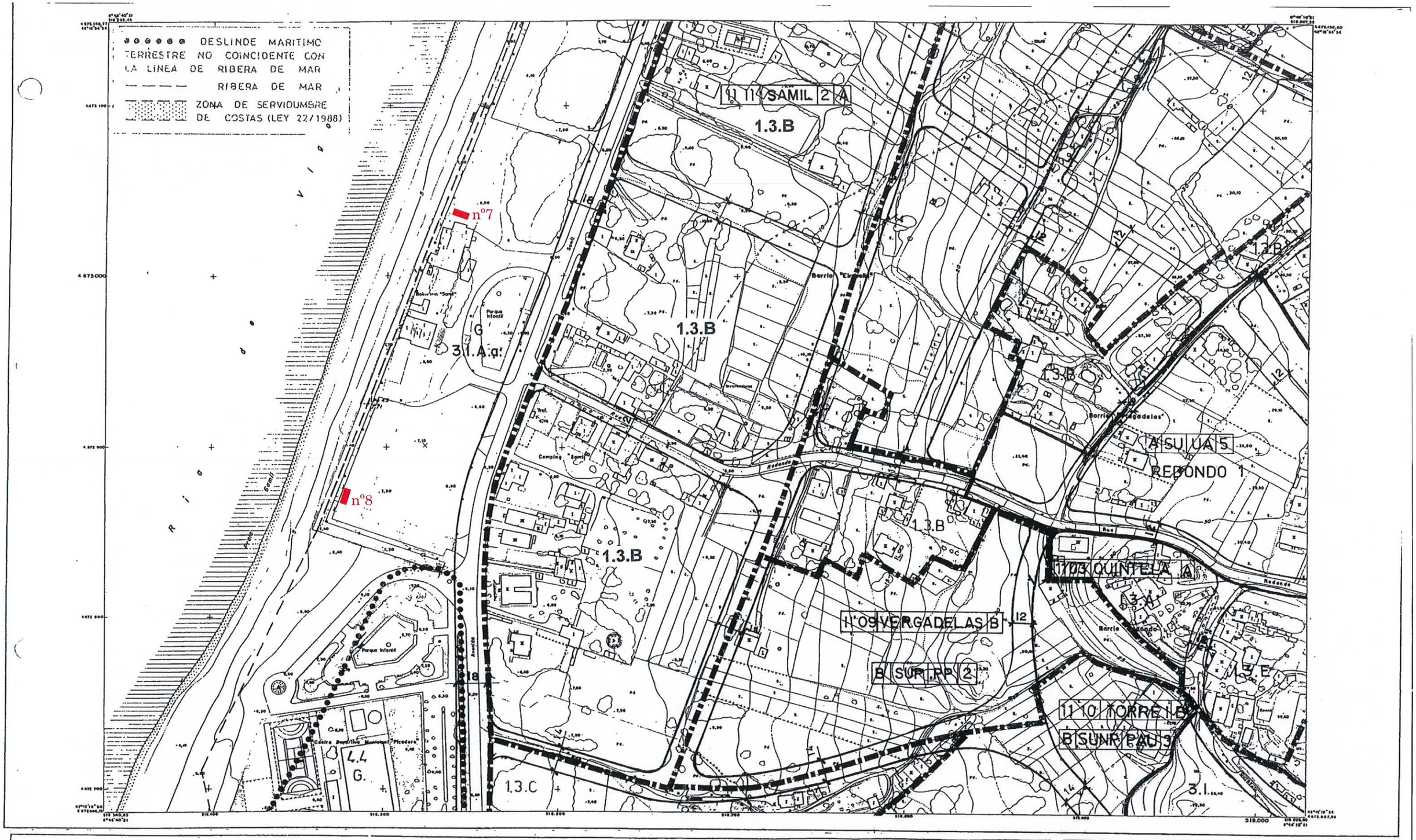

TIPO DE NUCLEOS.

A - NUCLEO URBANO EXISTENTE

B - NUCLEO DE NUEVA CREACION

C - NUCLEO RURAL EXISTENTE TRADICIONAL.

D - NUCLEO RURAL EXISTENTE DE RECIENTE FORMACION.

CLASIFICACION DE SUELO.

SU - SUELO URBANO

SUP - SUELO URBANIZABLE PROGRAMADO

SUNP - SUELO URBANIZABLE NO PROGRAMADO

SNU - SUELO NO URBANIZABLE

SNU0 - COMUN
SNU1 - COSTAS
SNU2 - RIOS Y JUNQUERAS
SNU3 - EMBALSES
SNU4 - PAISAJE Y MASAS FORESTALES
SNU5 - AGRICOLA
SNU6 - VIAS
SNU7 - ARQUEOLOGICO

PLANEAMIENTOS DE DESARROLLO.

UA - UNIDAD DE ACTUACION

PERI - PLAN ESPECIAL DE REFORMA INTERIOR

PP - PLAN PARCIAL

PAU - PROGRAMA DE ACTUACION URBANISTICA

PE - PLAN ESPECIAL

PEMM - PLAN ESPECIAL DE MEJORA DEL MEDIO

ORDENANZAS.

RESIDENCIAL
1.1 EDIFICACION CERRADA
1.2 EDIFICACION ABIERTA
1.3 EDIFICACION UNIFAMILIAR

TERCIARIO INDUSTRIAL
2.1 CENTRO DE DISTRITO DE BARRIO
2.2 INDUSTRIA

EQUIPAMIENTOS
3.1 VERDES Y LIBRES.
3.2 DEPORTIVO
3.3 CULTURAL Y SOCIAL

OTROS SERVICIOS
4.1 PORTUARIO
4.2 FERROVIARIO
4.3 MILITAR
4.4 RECREO
4.5 OTRAS INSTITUCIONES
4.6 SERVICIOS URBANOS

● ELEMENTOS DE INTERES

LOCALIZACION DE NUCLEO 00 00 IGREXA A
Nº DE PARROQUIA
Nº DE NUCLEO
DENOMINACION
TIPO DE NUCLEO

PLANEAMIENTO DE DESARROLLO A SU PERI 1
TIPO DE NUCLEO
CLASIFICACION
PLANEAMIENTO DE DESARROLLO
Nº DE ORDEN

APLICACION DIRECTA DE ORDENANZA 1 2 A
USO
TIPO
GRADO
ALINEACION

CONCELLO de VIGO

SUBSANACION DE DEFICIENCIAS EN LA ADAPTACION DEL P.G.O.U. DE VIGO DE 1.988 A LA LEY 11/85 DE ADAPTACION DE LA DEL SUELO A GALICIA.

ESCALA: 1: 2.000	CLASIFICACION Y CALIFICACION	FECHA: Febrero 92
TAULA	REGIMEN DEL SUELO	PLANO Nº 10-31

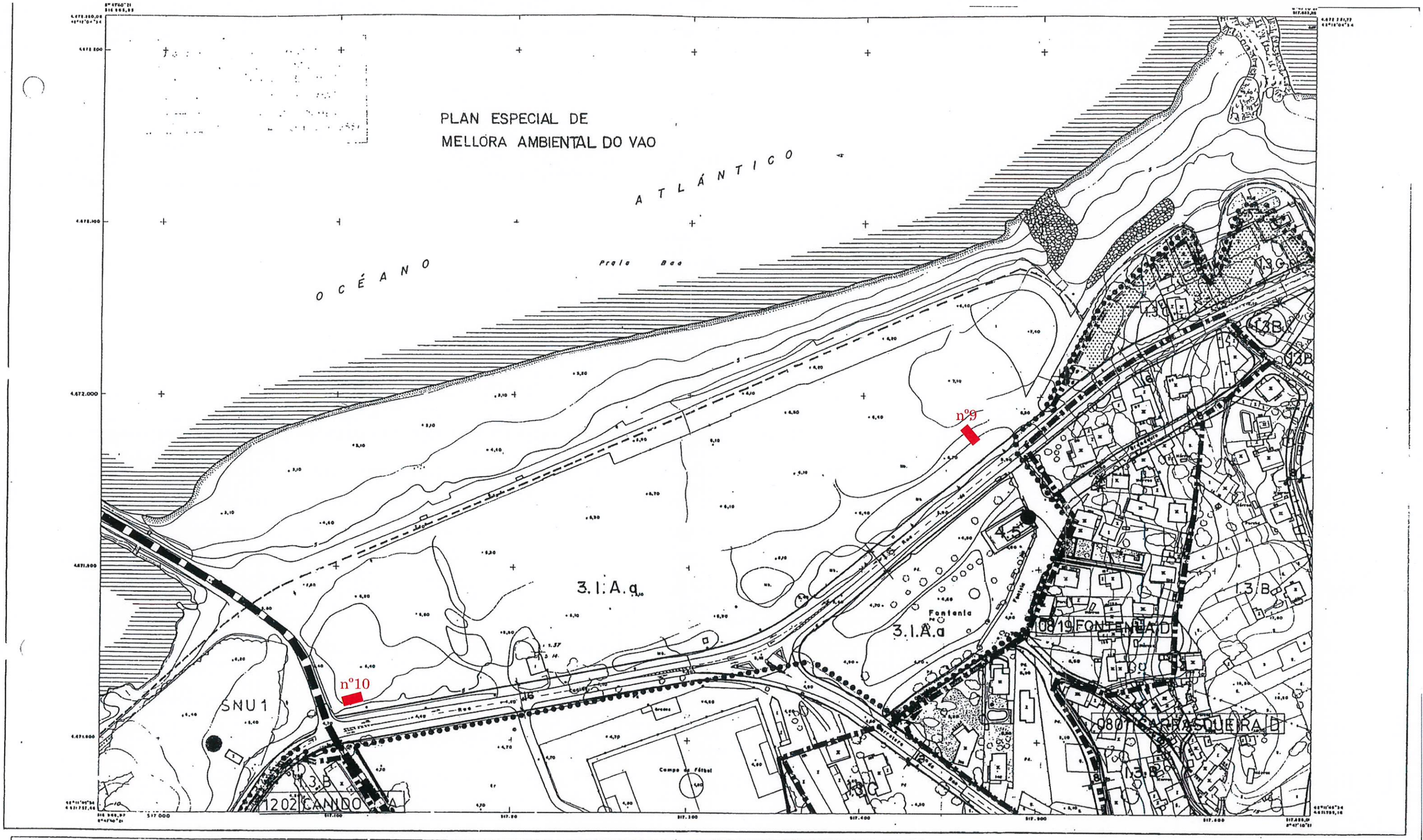

TIPO DE NUCLEOS.

A - NUCLEO URBANO EXISTENTE

B - NUCLEO DE NUEVA CREACION

C - NUCLEO RURAL EXISTENTE TRADICIONAL.

D - NUCLEO RURAL EXISTENTE DE RECIENTE FORMACION.

CLASIFICACION DE SUELO.

SU - SUELO URBANO

SUP - SUELO URBANIZABLE PROGRAMADO

SUNP - SUELO URBANIZABLE NO PROGRAMADO

SNU - SUELO NO URBANIZABLE

SNU0 - COMUN
SNU1 - COSTAS
SNU2 - RIOS Y JUNQUERAS
SNU3 - EMBALSES
SNU4 - PAISAJE Y MASAS FORESTALES
SNU5 - AGRICOLA
SNU6 - VIAS
SNU7 - ARQUEOLOGICO

PLANEAMIENTOS DE DESARROLLO.

UA - UNIDAD DE ACTUACION

PERI - PLAN ESPECIAL DE REFORMA INTERIOR

PP - PLAN PARCIAL

PAU - PROGRAMA DE ACTUACION URBANISTICA

PE - PLAN ESPECIAL

PEMM - PLAN ESPECIAL DE MEJORA DEL MEDIO

ORDENANZAS.

RESIDENCIAL
1.1 EDIFICACION CERRADA
1.2 EDIFICACION ABIERTA
1.3 EDIFICACION UNIFAMILIAR

TERCIARIO INDUSTRIAL
2.1 CENTRO DE DISTRITO DE BARRIO
2.2 INDUSTRIA

EQUIPAMIENTOS
3.1 VERDES Y LIBRES
3.2 DEPORTIVO
3.3 CULTURAL Y SOCIAL

OTROS SERVICIOS
4.1 PORTUARIO
4.2 FERROVIARIO
4.3 MILITAR
4.4 RECREO
4.5 OTRAS INSTITUCIONES

● ELEMENTOS DE INTERES

LOCALIZACION DE NUCLEO: 00 00 | IGREXA | A
- Nº DE PARROQUIA
- Nº DE NUCLEO
- DENOMINACION
- TIPO DE NUCLEO

PLANEAMIENTO DE DESARROLLO: A | SU | PERI | 1
- TIPO DE NUCLEO
- CLASIFICACION
- PLANEAMIENTO DE DESARROLLO
- Nº DE ORDEN

APLICACION DIRECTA DE ORDENANZA: 1 2 A
- USO
- TIPO
- GRADO

ALINEACION

CONCELLO de VIGO

SUBSANACION DE DEFICIENCIAS EN LA ADAPTACION DEL P.G.O.U. DE VIGO DE 1988 A LA LEY 11/85 DE ADAPTACION DE LA DEL SUELO A GALICIA.

ESCALA: 1: 2.000	CLASIFICACION Y CALIFICACION	FECHA: Febrero 92
TAULA	REGIMEN DEL SUELO	PLANO Nº 8 - 33

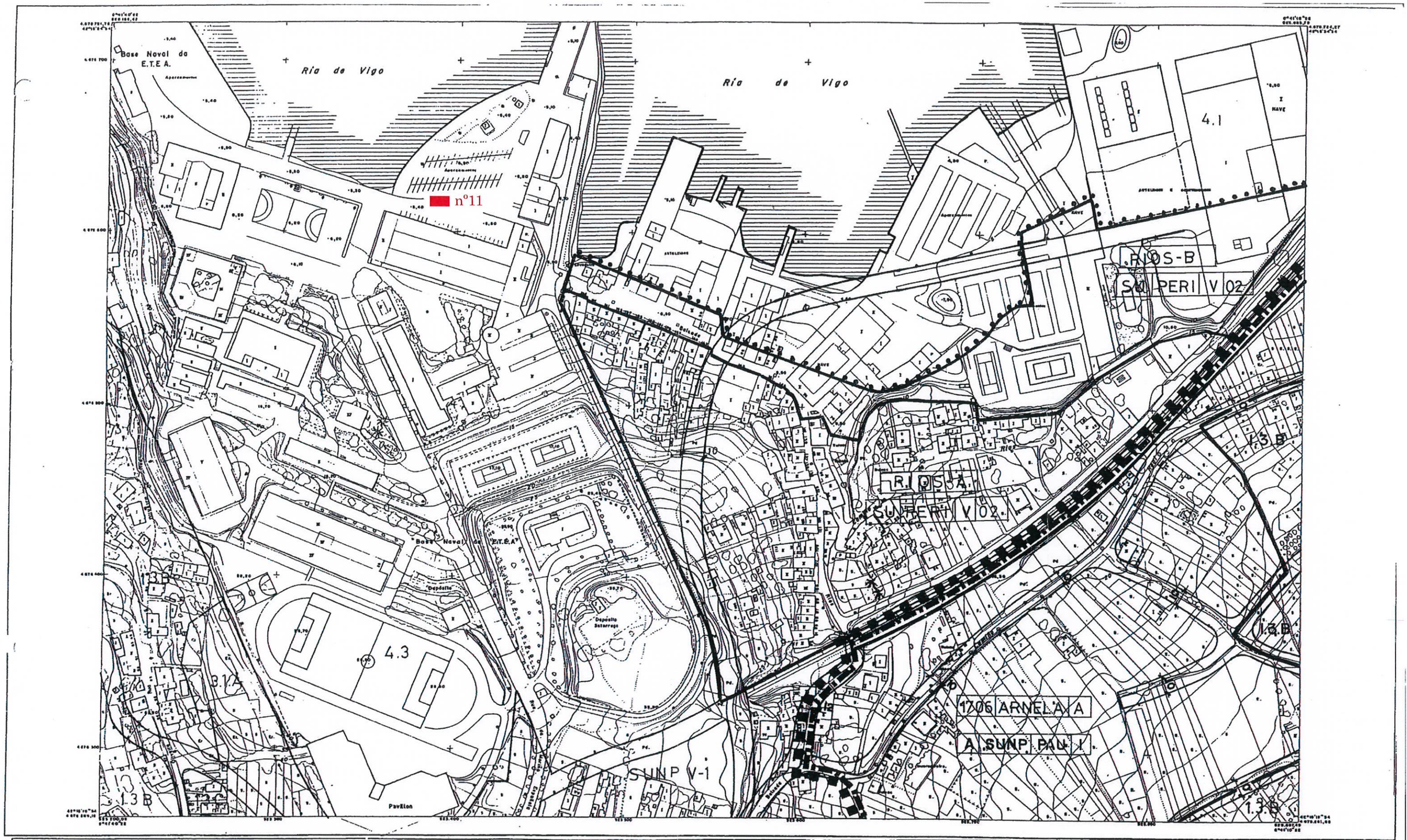

TIPO DE NUCLEOS.

A - NUCLEO URBANO EXISTENTE

B - NUCLEO DE NUEVA CREACION

C - NUCLEO RURAL EXISTENTE TRADICIONAL.

D - NUCLEO RURAL EXISTENTE DE RECIENTE FORMACION.

CLASIFICACION DE SUELO.

SU - SUELO URBANO

SUP - SUELO URBANIZABLE PROGRAMADO

SUNP - SUELO URBANIZABLE NO PROGRAMADO

SNU - SUELO NO URBANIZABLE

SNU0 - COMUN
SNU1 - COSTAS
SNU2 - RIOS Y JUNQUERAS
SNU3 - EMBALSES
SNU4 - PAISAJE Y MASAS FORESTALES
SNU5 - AGRICOLA
SNU6 - VIAS
SNU7 - ARQUEOLOGICO

PLANEAMIENTOS DE DESARROLLO.

UA - UNIDAD DE ACTUACION

PERI - PLAN ESPECIAL DE REFORMA INTERIOR

PP - PLAN PARCIAL

PAU - PROGRAMA DE ACTUACION URBANISTICA

PE - PLAN ESPECIAL

PEMM - PLAN ESPECIAL DE MEJORA DEL MEDIO

ORDENANZAS.

RESIDENCIAL
1.1 EDIFICACION CERRADA
1.2 EDIFICACION ABIERTA
1.3 EDIFICACION UNIFAMILIAR

TERCIARIO INDUSTRIAL
2.1 CENTRO DE DISTRITO DE BARRIO
2.2 INDUSTRIA

EQUIPAMIENTOS
3.1 VERDES Y LIBRES
3.2 DEPORTIVO
3.3 CULTURAL Y SOCIAL

OTROS SERVICIOS
4.1 PORTUARIO
4.2 FERROVIARIO
4.3 MILITAR
4.4 RECREO
4.5 OTRAS INSTITUCIONES

ELEMENTOS DE INTERES

LOCALIZACION DE NUCLEO 0000 IGREXA A
- Nº DE PARROQUIA
- Nº DE NUCLEO
- DENOMINACION
- TIPO DE NUCLEO

PLANEAMIENTO DE DESARROLLO A SU PERI 1
- TIPO DE NUCLEO
- CLASIFICACION
- PLANEAMIENTO DE DESARROLLO
- Nº DE ORDEN

APLICACION DIRECTA DE ORDENANZA 1 2 A
- USO
- TIPO
- GRADO

ALINEACION

CONCELLO de VIGO

SUBSANACION DE DEFICIENCIAS EN LA ADAPTACION DEL P.G.O.U. DE VIGO DE 1.988 A LA LEY 11/85 DE ADAPTACION DE LA DEL SUELO A GALICIA.

ESCALA: 1: 2.000	CLASIFICACION Y CALIFICACION	FECHA: Febrero 92
TAULA	REGIMEN DEL SUELO	PLANO Nº 20-19

Nº1. AREAL DA PUNTA

nº1 Areal da Punta:
Emprazamento.

nº1 Areal da Punta:
Emprazamento e entorno inmediato.

nº1 Areal da Punta:
Aseos públicos existentes

Nº2. AREAL DE SANTA BAIA

nº2 Areal de Santa Baia: Emprazamento

nº2 Areal de Santa Baia: Emprazamento.

nº2 Areal de Santa Baia: Emprazamento

Nº 3. AREAL DO TOMBO DO GATO

nº 3 Areal do Tombo do Gato: Emprazamento

nº 3 Areal do Tombo do Gato: Emprazamento

nº 3 Areal do Tombo do Gato: Emprazamento e entorno inmediato

Nº 4. AREAL DO TOMBO DO GATO

nº 4 Areal do Tombo do Gato: Emprazamento. (Contedor pertence a obras de mantemento no entorno).

nº 4 Areal do Tombo do Gato: Emprazamento

nº 4 Areal do Tombo do Gato: Aseos públicos existentes

Nº 5. AREAL DE ARGAZADA



nº 5 Areal de Argazada: Emprazamento

nº 5 Areal de Argazada: Emprazamento

nº 5 Areal de Argazada: Entorno inmediato.

Nº 6. AREAL DE SAMIL

nº 6 Samil
Emprazamento e entorno

nº 6 Samil
Emprazamento

nº 6 Samil
Servizos e acometidas.

Nº 7. AREAL DE SAMIL

nº 7 Samil
Emprazamento

nº 7 Samil
Emprazamento

nº 7 Samil
Emprazamento e accesos

Nº 8. AREAL DE SAMIL

nº 8 Samil
Emprazamento.



nº 8 Samil
Emprazamento e entorno inmediato.



nº 8 Samil
Posición dos aseos públicos máis próximos.

Nº 9. AREAL DE O VAO

nº 9 O Vao
Emprazamento e área inmediata.



nº 9 O Vao
Emprazamento

nº 9 O Vao
Posición dos aseos de uso público máis próximos.

Nº 10. AREAL DE O VAO



nº 10 O Vao
Emprazamento e área inmediata.

nº 10 O Vao
Emprazamento

nº 10 O Vao
Posición dos aseos de uso público máis próximos.

Nº11. AREAL DA ETEA

nº11 Areal da ETEA:
Emprazamento.



nº11 Areal da ETEA:
Emprazamento e entorno inmediato.

nº11 Areal da ETEA:
Emprazamento

ANEXO III

Modelo xeral de quiosco

MEMORIA DESCRIPTIVA DAS INSTALACIÓNS DESMONTABLES PREVISTAS PARA A CONCESIÓN DOS QUIOSCOS DE TEMPADA NO ANO 2017.

As instalacións desmontables previstas atenderán a caracterísitcas similares as previstas en anteriores procedementos, sendo as características básicas de deseño e dimensións descritas nas seguintes prescripcións:

- O módulo pechado máximo será de 20,00 m2 de superficie, resoltos nun único nivel en planta baixa.
- Acabado exterior pechado con tratamento axeitado para a súa exposición ós axentes atmosféricos. Admitiránse solucións en madeira, taboleiros fenólicos, chapas metálicas ou calqueira outra sempre que as súas características resulten axeitadas en termos de imaxe e durabilidade. Non poderán deixar á vista publicidade, marcas comerciais ou máquinas expendendoras cando esté pechado, nin envases de ningún tipo.
- Os quioscos disporán de servizos hixiénicos para ambolos dous sexos, acadando cando menos a condición de practicable definida pola Lei de accesibilidade e supresión de barreiras na Comunidade Autónoma de Galicia.
- Serán elementos desmontables e transportables ós emprazamentos previstos mediante camión grúa ou similar.
- A valoración da instalación tipo ascende a 15.000 Eur máis IVE.

Achégase esquema orientativo no que salientamos a necesidade de cumpri-las seguintes condicións:

- Superficie total construida máxima, incluindo zona de venta e aseos: 20 m2 (agás no caso daquelas implantacións nas que non sexa necesario

instalar aseos, nas que a superficie máxima de 20 m2 poderá empregarse para zona de venta).

- Aseos practicables con diámetro de círculo inscribible de 1´20 m para permiti-lo xiro dunha cadeira de rodas.

ESQUEMA DIMENSIONS E CONDICIONS MINIMAS,ASEOS PRACTICABLES



Vigo, 3 de Febrero de 2017

Arquitectos Municipais

Asdo.David Carvajal Rodríguez-Cadarso Asdo.Juan Luís Piñeiro Ferradás

Arquitecto Tecnico Municipal

Asdo.: Jose Luis Gallego Paramos